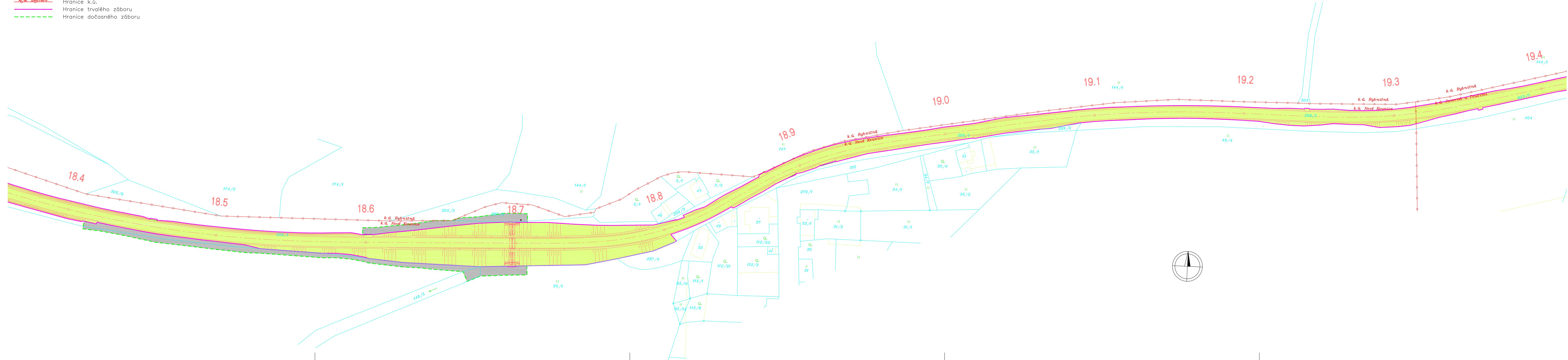

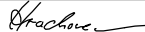





KATASTRÁLNÍ ÚZEMÍ:
Nové Kounice, Javorná u Toužimi

LEGENDA KATASTRÁLNÍ MAPY:

- 1259/23 Hranice parcel
- Slučková hranice
- k.ú. Bochov Hranice k.ú.
- Hranice trvalého záboru
- Hranice dočasného záboru



Výškový systém: Bpv		Souřadnicový systém: S-JTSK	
Číslo zakázky:	17 197 00	HIP:	Ing. Martin HAVLÍK
Schválil:		602619782, mha@pontex.cz	
		Zodp. projektant:	
Tech. kontrola:	Ing. Jan HRACHOVEC	Vypracoval:	Ing. Tereza ŠNOUROVÁ
730857686, hrachovec@vpupraha.cz		604220702, snourova@vpupraha.cz	
		 Praha 4, Bězová 165B, 147 14	
		 VÝVOJ PRÁHY A.S. Podobské 1014/20, 100 00, Praha 6	
Objednatel: KSÚS Karlovarského kraje		Obec: BOCHOV, HLINKY	
Kraj: KARLOVARSKÝ			
Akce:	II/208 MODERNIZACE SILNICE HLINKY-BOCHOV	Datum	Stupeň
		12/2017	DSP/PDPS
Část:	G.1 ZÁBOROVÝ ELABORÁT	Souprava	Č. přílohy
Příloha:	SITUACE ZÁBORU km 18.400 – 19.400	1:1000	2.5