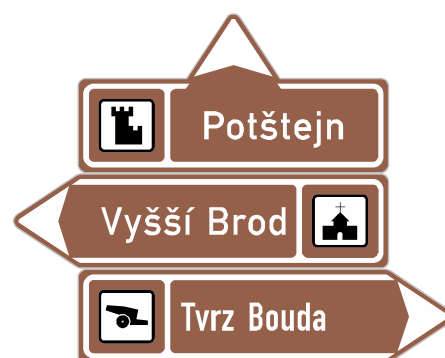




Metodický pokyn

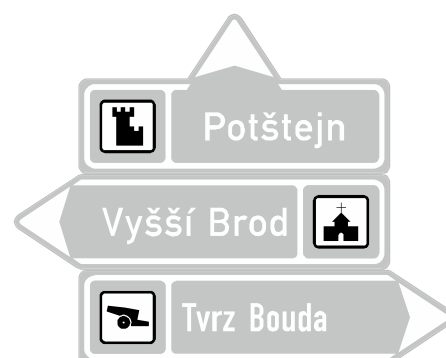
Označování kulturních a turistických cílů na dálnicích a silnicích (KTZ) 2025





Metodický pokyn

Označování kulturních a turistických cílů na dálnicích a silnicích (KTZ) 2025



Schváleno ředitelem odboru pozemních komunikací Ministerstva dopravy ČR
dne 1. listopadu 2004 pod čj. 395/2004-120-STSP

Ředitelství silnic a dálnic, 2025



Toto dílo podléhá licenci Creative Commons Uveďte původ-Zachovejte licenci 4.0 Mezinárodní
<https://creativecommons.org/licenses/by-sa/4.0/deed.cs>

OBSAH:

1 VŠEOBECNĚ	4
2 NÁZVOSLOVÍ	5
3 URČOVÁNÍ CÍLŮ	6
3.1 Všeobecně	6
3.2 Dálnice	6
3.3 Silnice I. třídy	7
3.4 Ostatní silnice	7
4 OZNAČOVÁNÍ CÍLŮ A UMÍSTĚNÍ ZNAČEK	8
4.1 Všeobecně	8
4.2 Dálnice	8
4.3 Silnice I. třídy	9
4.4 Ostatní silnice	9
5 KONSTRUKCE, PROVEDENÍ A OSAZENÍ ZNAČEK	10
6 SCHVALOVÁNÍ CÍLŮ A ZNAČEK	11
7 VÝROBA, OSAZOVÁNÍ A ÚDRŽBA ZNAČEK	13
8 ADRESY	14
9 SOUVISEJÍCÍ PŘEDPISY	15
Příloha č. 1 – Vzhled, konstrukce, provedení a osazení značek	16
Příloha č. 2 – Piktogramy pro značky č. IS 24b	21
Příloha č. 3 – Památky světového dědictví UNESCO	22
Příloha č. 4 – Seznam vybraných kulturních a turistických cílů na dálnicích	25
Příloha č. 5 – Seznam vhodných kulturních a turistických cílů na silnicích I. třídy	35
Příloha č. 6 – Kontakty na krajské úřady	62
Příloha č. 7 – Vzor žádosti o zařazení cíle do seznamu	64
Příloha č. 8 – Vzor žádosti o stanovení místní úpravy pro cíle na dálnici	65

1 VŠEOBECNĚ

Tento metodický pokyn (dále jen pokyn) stanovuje požadavky na způsob označování kulturních a turistických cílů na dálnicích a silnicích v ČR v extravilánu svislými dopravními značkami č. IS 23 „Kulturní nebo turistický cíl – návštěva“ a IS 24b „Kulturní nebo turistický cíl“ dle vyhlášky č. 294/2015 Sb., a na provedení a kvalitu těchto značek a jejich konstrukcí. Pokyn doplňuje a upřesňuje TP 65, TP 100 a VL 6.1.

Značení kulturních a turistických cílů na silnicích v intravilánu a na místních a účelových komunikacích tento pokyn neřeší, doporučuje se však postupovat obdobně.

Pro snadný a celkový přehled o výběru cílů, požadavcích na značky, jejich umístění na komunikaci i osazování v daném příčném řezu obsahuje tento pokyn i části jiných předpisů.

Jednotné značení je žádoucí pro snadnou orientaci řidičů bez ohledu na správní hranice krajů či obcí a z toho plynoucí vyšší plynulost a bezpečnost provozu na komunikaci.

Tento pokyn je závazný. Seznam cílů na silnicích I. třídy je doporučený.

Již stanovené a osazené značky, které neodpovídají tomuto pokynu, je možno ponechat beze změny do konce jejich technické životnosti.

2 NÁZVOSLOVÍ

Pro účely tohoto pokynu jsou použity následující termíny a definice:

KTZ – značení kulturních a turistických cílů (kulturní a turistické značení),

MUK – mimoúrovňová křižovatka,

ODZ – orientační dopravní značení,

dálnice – dálnice označené dopravní značkou č. IZ 1a,

silnice I. třídy – všechny silnice I. třídy včetně silnic pro motorová vozidla označených značkou č. IZ 2a,

ostatní silnice – silnice II. a III. třídy,

ŘSD – Ředitelství silnic a dálnic,

MD – Ministerstvo dopravy,

MV – Ministerstvo vnitra,

MK – Ministerstvo kultury,

CzT – Česká centrála cestovního ruchu – CzechTourism,

logo – složitější grafický znak použitý na značce č. IS 23 a vyjadřující jedinečnost označeného cíle. Každá značka č. IS 23 obsahuje

jiné logo. Logo na značce může obsahovat více siluet (zobrazení) nacházejících se v jedné lokalitě, avšak musí působit jako celek.

piktogram – jednoduchý grafický znak použitý na značce č. IS 24b a vyjadřující charakter nebo druh označeného cíle. Stejný piktogram se používá pro danou skupinu cílů na více značkách na celé síti pozemních komunikací.

žadatel – právnická nebo fyzická osoba, která požádá místně příslušný orgán státní správy o stanovení místní úpravy provozu na pozemní komunikaci, tj. o souhlas s umístěním značky č. IS 23 nebo IS 24b označující kulturní nebo turistický cíl, žadatelem může být vlastník nebo provozovatel cíle, obec nebo krajský úřad.

místně příslušný orgán státní správy – MD pro dálnice, krajský úřad pro silnice I. třídy, obecní úřad obce s rozšířenou působností pro ostatní silnice,

cíl – kulturní nebo turistický cíl dle článku 3.1 tohoto pokynu a uvedený na seznamu (viz příloha). Cíl se značí svislými dopravními značkami č. IS 23 a IS 24b.

3 URČOVÁNÍ CÍLŮ

3.1 Všeobecně

Pokud není dále stanoveno jinak, vybírají se cíle dle následujících pravidel.

Označují se pouze tyto kulturní a turistické cíle:

zámek
hrad
zřícenina
tvrz^{1/}
klášter
kostel^{5/}
kaple^{1/}
poutní místo^{1/}
technická památka
archeologická lokalita
městská památková rezervace
městská památková zóna^{1/ 4/}
vesnická památková rezervace^{1/}
vesnická památková zóna^{1/ 4/}
muzeum
muzeum – rodný dům^{1/}
skanzen^{1/}
památka moderní architektury^{1/}
zoologická zahrada
židovská památka
vojenská památka
lázně^{2/}
přírodní nebo krajinářská zajímavost (přírodní památka)
rozhledna^{1/ 6/}
jeskyně
významné místo^{3/}
památka světového dědictví UNESCO

Poznámky:

^{1/} Na dálnici se neznačí

^{2/} Na dálnici lze značit pouze lokality se statutem lázeňského místa

^{3/} Jedná se o významnou památku nespádající do žádné z uvedených kategorií (např. Lidice)

^{4/} Vzhledem k počtu cílů se od roku 2017 další městské a vesnické památkové zóny do seznamu nezapisují

^{5/} Na dálnici se značí pouze kostely NKP

^{6/} Vzhledem k počtu cílů se od roku 2025 další rozhledny do seznamu nezapisují, vyjma historicky významných.

Značky neslouží k označení komerčních subjektů a jejich aktivit, ubytovacích a stravovacích zařízení, CHKO, přírodních rezervací, zábavních parků, sportovních areálů, areálů aktivního odpočinku, golfových hřišť apod.

Pokud cíl slučuje funkci kulturní nebo turistickou a funkci komerční (hotel, restaurace, sportovní areál...), označí se pouze v případě, že funkce kulturní nebo turistická výrazně převažuje. Součástí cíle musí být veřejně přístupná expozice mající vztah k danému cíli.

Při výběru se přihlíží k celoroční přístupnosti cíle, ke kvalitě dopravního spojení k cíli a ke kapacitě parkovišť v místě cíle. Pokud cíl není přístupný celoročně, je možné příslušné značky v době uzavření cíle demontovat nebo zakrýt.

Dále je při výběru cílů pro danou křižovatku nutno přihlížet k ODZ křižovatky dle TP 100 (to jest i na větvích), aby nebyl překročen maximální počet údajů v jednom bodě dle TP 65.

Preferuje se označení těch cílů, které nejsou uvedeny jako dálkový, blízký nebo doplňkový cíl na ODZ příslušné křižovatky.

Cíle, jež je možno značit na dálnicích, jsou uvedeny v závazném seznamu, který tvoří přílohu č. 4 tohoto pokynu.

Cíle, jež je vhodné značit na silnicích I. třídy značkami IS 23, jsou uvedeny v doporučeném seznamu, který tvoří přílohu č. 5 tohoto pokynu.

Součástí seznamu cílů na dálnicích jsou konkrétní křižovatky, z nichž je cíl nejlépe dosažitelný a před nimiž je tedy vhodné cíl označit.

Výběr cíle do seznamu nezakládá povinnost značku s cílem skutečně stanovit a osadit, pokud to není na základě místních a prostorových podmínek nebo z hlediska bezpečnosti a plynulosti provozu možné.

3.2 Dálnice

Dálnice je určena pro rychlou dálkovou a mezinárodní dopravu. Proto značení kulturních a turistických cílů na dálnici slouží zejména náhodně projíždějícím řidičům.

Na dálnici lze značit pouze vyhlášené kulturní, technické nebo přírodní památky a turistické cíle jasně nadregionálního významu.

Cíle se vybírají z území s dojezdovou vzdáleností do 25 km od dané křižovatky na každé straně dálnice.

Seznam cílů, které je možno označit na dálnici, zpracovává CzT se souhlasem MK a MD a po projednání s ŘSD. Aktualizace seznamu probíhá v souvislosti s výstavbou nových dálnic.

V případě, že cíl byl označen na silnici I. třídy, která byla nahrazena dálnicí, je nutné znovu žádat o zařazení cíle do seznamu pro dálnice, neboť na těchto komunikacích platí jiná kritéria pro výběr cílů.

Na Silničním okruhu kolem Prahy (SOKP – D 0) se kulturní a turistické cíle neznačí. Dále se cíle neznačí na úsecích dálnic s křižovatkami umístěnými v menší vzdálenosti než 2,5 km (výpočet vzdálenosti viz ČSN 73 6101).

Cíle na území Prahy a Brna se na dálnicích neznačí.

3.3 Silnice I. třídy

Cíle se vybírají z území s dojezdovou vzdáleností do 15 km od dané křižovatky na každé straně silnice. (*Poznámka: viz též kapitola 4.3*)

Seznam cílů pro silnice I. třídy zpracovává CzT s využitím podkladů krajů.

3.4 Ostatní silnice

Seznam cílů zpracovává krajský úřad ve spolupráci s obecními úřady pověřených obcí.

4 OZNAČOVÁNÍ CÍLŮ A UMÍSTĚNÍ ZNAČEK

4.1 Všeobecně

Kulturní a turistické cíle se v extravilánu na dálnicích, silnicích I. třídy a ostatních silnicích označují pouze stálými svislými dopravními značkami č. IS 23 a IS 24b.

Podle § 78 odst. 2 zákona č. 361/2000 Sb. se značky č. IS 23 a IS 24b smějí užívat jen v takovém rozsahu a takovým způsobem, jak to nezbytně vyžaduje bezpečnost a plynulost provozu na pozemní komunikaci nebo jiný důležitý veřejný zájem.

Na značkách nesmí být uvedeny žádné obchodní názvy výrobků, názvy firem, jejich loga apod.

Na značkách č. IS 23 se používá pouze grafické ztvárnění cíle (logo) vyjadřující jeho jedinečnost, nelze použít obecné piktogramy. Výjimku tvoří památky zapsané na seznam světového dědictví UNESCO. Logo je doplněno textem.

Značky č. IS 23 se nedoplňují dodatkovými tabulkami se vzdálenostmi, směrovou šipkou atd. ani se na nich neuvádí vzdálenost k danému cíli.

Na značkách č. IS 24b se kromě názvu cíle a případně jeho vzdálenosti používají pouze piktogramy, jejichž vyobrazení tvoří přílohu č. 2 tohoto pokynu.

Na každé značce č. IS 23 může být uveden pouze jeden avizovaný cíl. Logo tohoto cíle však může být složeno z více prvků (siluet) charakteristických pro daný cíl a působících jako jeden celek.

Pokud neobsahuje název památky i název obce, na jejímž území památka leží, musí být název obce na značce č. IS 23 uveden.

Pokud jsou značkou č. IS 24b značeny dva kulturní nebo turistické cíle jednoho charakteru v jednom směru, lze značku provést jako dvouřádek. Jinak se tyto značky provádějí jako jednořádek, tj. charakter a název cíle se musí vejít do jednoho řádku.

Pokud směr k cíli uvedenému na značce číslo IS 23 nevyplývá z modrých nebo zelených značek ODZ, je nutno trasu až do dosažení cíle značit svislými značkami č. IS 24b.

4.2 Dálnice

4.2.1 Značky č. IS 23

Na dálnicích se značky č. IS 23 používají pouze na volné trase, tj. nikoliv v tunelech, na mostech, v úzkých zářezech se zárubními stěnami apod.

Značky č. IS 23 se umísťují v mezikřižovatkových úsecích, tj. mezi poslední značku předcházející a první značku následující křižovatky. Značky se nesmí umísťovat mezi značky jedné mimoúrovňové křižovatky (MUK). V jednom mezikřižovatkovém úseku mohou být umístěny nejvýše tři značky.

Každý cíl může být na značce č. IS 23 na dané komunikaci v jednom směru jízdy uveden pouze jednou. Značky se umísťují v úseku před tou křižovatkou, z níž se k danému cíli odbočuje.

Značky č. IS 23 musí být mezi sebou vzdáleny nejméně 500 m a musí být vzdáleny pokud možno 1000 m, nejméně však 500 m od značky č. IS 8a nebo č. IS 8b předcházející a značky č. IS 6a následující MUK, resp. nejméně 100 m od ostatních značek, hlásek tísňového volání, za konci protihlukových stěn nebo za nadjezdy křižujících komunikací. Mezi reklamním zařízením a značkou musí být vzdálenost min. 100 m.

Značky IS 23 se neumísťují tam, kde by je bylo nutno osadit na poloportály. Také se neumísťují mezi proměnné dopravní značení před tunelem.

Pokud je v mezikřižovatkovém úseku odpočívka, nesmí se značka umísťovat mezi značku označující vzdálenost 500 m k začátku odbočovacího pruhu a rozštěp vjezdové větve, a mezi rozštěp výjezdové větve a místo vzdálené 100 metrů za koncem připojovacího pruhu odpočívky. Od značek pro odpočívku se vzdálenostmi 500 a 2000 m musí být značky vzdáleny pokud možno 500 m, nejméně však 200 m.

4.2.2 Značky č. IS 24b

Značky č. IS 24b se používají pouze na výjezdových větvích křižovatek. Lze je užít i na složitějších křižovatkách na kolektorovém pásu před odbočením větve. Těmito značkami se označují cíle uvedené na značkách č. IS 23, které nejsou

jako název obce uvedeny na ODZ příslušné křižovatky (na značkách typu IS 3, resp. IS 7a).

Při dostatku místa a respektování max. počtu šesti cílů dle TP 65 lze značky č. IS 24b umístit na jeden sloupek se značkami č. IS 1 až IS 5. Jinak se značky č. IS 24b umísťují na samostatný sloupek, který je předsazen před sloupek se značkami č. IS 1 až IS 5 a umísťuje se pokud možno do poloviny vzdálenosti mezi značkami č. IS 1 až IS 5 a předchozí značkou. Minimální vzdálenost značek č. IS 24b od předchozí či následující značky je 30 m.

4.3 Silnice I. třídy

Pro cíl ležící na dané komunikaci je vhodné použít nejprve značku č. IS 23 a pak teprve č. IS 24b. Značka č. IS 23 se zpravidla osazuje do vzdálenosti 3 km před cílem, musí být vzdálena nejméně 100 m od jiných značek nebo reklam

a nesmí být umístěna mezi značkami ODZ jedné křižovatky.

Cíle ležící na křižujících komunikacích se značí až před odbočením z dané komunikace. Pokud se k cíli ležícímu na křižující silnici odbočuje ve větší obci, je zpravidla vhodné použít pouze značku č. IS 24b těsně před odbočením.

Značka č. IS 24b se použije samostatně nebo, v případě dostatku místa a respektování max. počtu šesti cílů dle TP 65, na jednom sloupku se značkami č. IS 1 až IS 5.

4.4 Ostatní silnice

Užití značky č. IS 23 na ostatních silnicích se nedoporučuje. Pokud je však užitá, platí pravidla uvedená pro silnice I. třídy.

Pro označení cílů se používají zpravidla jen značky č. IS 24b, pro která platí obecná pravidla dle TP 65.

5 KONSTRUKCE, PROVEDENÍ A OSAZENÍ ZNAČEK

Požadavky na konstrukci, provedení, kvalitu a osazení značek č. IS 23 a IS 24b jsou uvedeny v příloze č. 1 tohoto pokynu.

Piktogramy používané pro značky č. IS 24b jsou uvedeny v příloze č. 2.

6 SCHVALOVÁNÍ CÍLŮ A ZNAČEK

Žádost o zařazení cíle do seznamu pro dálnice nebo silnice I. třídy se podává agentuře Czech-Tourism. Žádost musí obsahovat údaje uvedené v příloze č. 7 tohoto pokynu.

Při rozhodování o umístění značky s turistickým a kulturním cílem je třeba především přihlížet k § 78 odst. 2 zákona č. 361/2000 Sb.

Užití značek č. IS 23 a IS 24b stanovuje jako místní úpravu provozu na pozemní komunikaci dle § 77 zákona č. 361/2000 Sb. ve znění pozdějších předpisů:

- na dálnicích Ministerstvo dopravy po písemném vyjádření Ministerstva vnitra,
- na silnicích I. třídy krajský úřad po písemném vyjádření příslušného orgánu PČR,
- na ostatních silnicích obecní úřad obce s rozšířenou působností po písemném vyjádření příslušného orgánu PČR.

Postup při podání žádosti a schvalování značek:

- Žadatel ověří u CzT (pro dálnice a silnice I. třídy) nebo u příslušného krajského úřadu (pro ostatní silnice), zda je cíl uveden v aktuálním seznamu. Pokud není cíl uveden v doporučeném seznamu pro silnice I. třídy, musí být jeho případné značení projednáno s CzT.
- Žadatel požádá Ministerstvo kultury o schválení loga pro značku č. IS 23.
- U značek na dálnici nechá žadatel schválit celkový vzhled, rozměry a nosnou konstrukci značky u provozního úseku GR ŘSD.
- Žadatel předloží projekt správci komunikace a požádá jej o sdělení podmínek umístění značek, přibližné staničení značek na komunikaci a o schválení konstrukce a provedení značek č. IS 23 (kromě loga).
- Pokud se jedná o cíl značený na dálnici, který bude dále značen i na silnici I. třídy nebo ostatní silnici, předloží žadatel projekt k vyjádření příslušnému orgánu policie.

- Žadatel předloží projekt se schváleným logem, vyjádřením MK, vyjádřením správce komunikace a vyjádřením příslušného orgánu policie (v případě pokračování značení daného cíle z dálnice po nižších třídách komunikací) příslušnému úřadu dle § 124 zákona číslo 361/2000 Sb. a požádá o stanovení místní úpravy. Na MD se projekt předkládá ve třech vyhotoveních.
- Úřad stanovující místní úpravu pošle kopii stanovení správci komunikace a CzT (pouze u dálnic a silnic I. třídy). Ve stanovení se uvede žadatel, název cíle a jeho druh, umístění značek (staničení na komunikaci).

Návrh značky č. IS 23 určený pro schválení loga a celkového provedení značky musí být výkres zpracovaný dle tohoto pokynu v měřítku 1:20, 1:25 nebo 1:50. Vzor výkresu je uveden v příloze č. 1 tohoto pokynu.

Žádost o stanovení místní úpravy musí obsahovat:

- identifikační údaje žadatele (u právnické osoby název, sídlo a IČ),
- účel žádosti,
- řešení dopravní obslužnosti objektu včetně možností parkování pro osobní automobily a autobusy,
- návrh provedení značek (výkres),
- projekt umístění značek ve vztahu ke stávajícím dopravním značkám včetně návrhu případných úprav dopravního značení. Projekt musí být zpracován odbornou firmou a musí nejméně obsahovat technickou zprávu a situaci. Pro projekt na dálnicích platí požadavky ŘSD na projekty dopravního značení PPK – ZNA (www.rsd.cz).

Vzor žádosti o stanovení místní úpravy zasílané na MD je uveden v příloze č. 8 tohoto pokynu.

V případě změny dopravní situace (nová křižovatka, stavební úpravy apod.) může být stanoveno odstranění značek č. IS 23 a IS 24b bez náhrady.

Platnost všech vyjádření i stanovení místní úpravy je jeden rok od data vydání. Pokud není do té doby značka osazena, je nutné žádat znovu, neboť mezitím mohlo dojít ke změně předpisů i situace v místě značky.

Pokud není značka osazena do dvou let od zařazení do seznamu, bude ze seznamu vyškrtnuta. Pro opětovné zařazení do seznamu je pak nutno žádat znovu.

Po osazení značky zašle žadatel její fotografii na Ministerstvo kultury a na MD (v tomto případě pouze značky na dálnicích).

7 VÝROBA, OSAZOVÁNÍ A ÚDRŽBA ZNAČEK

Náklady na prvotní osazení značek na dálnici a silnici I. třídy hradí žadatel. Po osazení značek musí žadatel svolat místní šetření za účasti správce komunikace a značky jsou bezúplatně protokolárně předány do majetkové správy a údržby správci komunikace, pokud si žadatel nezajistí správu a údržbu značek jiným způsobem (např. krajem nebo obcí pověřenou organizací). Správce komunikace je oprávněn převzetí značky odmítnout, pokud je značka provedena nebo osazena v rozporu s projektem, platnými předpisy pro dopravní značení a stanovením nebo pokud nejsou dokončeny práce (např. terénní úpravy).

Přesné staničení značky na komunikaci bude určeno příslušným správcem komunikace před začátkem osazování značek.

Při výrobě a osazování značek musí být dodrženy požadavky stanovené Resortním systémem jakosti v oboru pozemních komunikací (průkaz způsobilosti pro stavební a silniční práce v oboru pozemních komunikací pro dopravní značky a jejich osazování).

Při výrobě a osazování značek na dálnicích a silnicích I. třídy musí být dále dodrženy požadavky stanovené v interních předpisech ŘSD, tj.

požadavcích na provedení a kvalitu značek PPK – SZ, PPK – ZNA (www.rsd.cz).

Pokud značky osazuje nebo udržuje jiná firma než správce komunikace, musí si v předstihu vyžádat souhlas správce s prací na komunikaci.

Při zřizování přechodného dopravního značení pro osazení a údržbu značek č. IS 23 a IS 24b musí být dodrženy požadavky stanovené v příručce ŘSD Označování pracovních míst na dálnicích a silnicích (Příručka 2023).

Při práci na dálnici a silnici I. třídy musí být dále dodržena platná směrnice ŘSD o pravidlech bezpečnosti práce na dálnicích a silnicích a technologický postup pro zřizování a údržbu značek (školení pracovníků bezpečnostním technikem ŘSD, Provozní směrnice ŘSD 2 až 7 – označení vozidel, výstražné oděvy, chování na komunikaci za provozu atd.).

Žadatel je povinen bez náhrady strpět dočasná omezení viditelnosti, zakrytí nebo demontáž značek z příčin vyplývajících ze správy, kontroly, údržby, výstavby nebo oprav komunikace.

8 ADRESY

Seznam cílů na dálnicích a silnicích I. třídy, všeobecné informace

CzechTourism
Marie Juránková
Štěpánská 567/15
120 00 Praha 2
tel.: 608 973 954
jurankova@czechtourism.gov.cz
www.czechtourism.cz
(žádosti zasílat pouze e-mailem)

Schvalování loga na značkách č. IS 23

Ministerstvo kultury
Akad. arch. Irena Falkum
Odbor památkové péče
Maltézské náměstí 1
118 00 Praha 1
tel.: 257 085 439, 702 091 662
irena.falkum@mk.gov.cz

Schvalování vzhledu, rozměrů a konstrukce značek č. IS 23 (kromě loga) na dálnicích

Ředitelství silnic a dálnic
provozní úsek GŘ
Čerčanská 12
140 00 Praha 4
Ing. Michal Caudr
michal.caudr@rsd.cz, tel.: 954 901 413

Vyjádření majetkového správce k umístění značek na dálnicích, sdělení podmínek pro osazení značek

Komunikace: D 1 (po km 93,9), D 3, D 5, D 8, D 11

Ředitelství silnic a dálnic
Správa dálnic
Čerčanská 12
145 05 Praha 4
Ing. Jan Sklenář
jan.sklenar@rsd.cz, tel.: 954 902 232

Komunikace: D 1 (od km 93,9 po Bohumín), D 2, D 35 (od km 264,125 po km 296,342), D 48 (od km 0 po km 3), D 52

Ředitelství silnic a dálnic
Správa dálnic
Šumavská 33
659 77 Brno
Ing. Iva Nováková
iva.novakova@rsd.cz, tel.: 954 903 468

Vyjádření majetkového správce k umístění značek na ostatních dálnicích a na silnicích I. třídy, sdělení podmínek pro osazení značek, schvalování vzhledu a rozměrů značek č. IS 23 (kromě loga)

příslušné krajské správy Ředitelství silnic a dálnic – viz www.rsd.cz, sekce Kontakty

Stanovení značek na dálnicích

Ministerstvo dopravy
Odbor pozemních komunikací
nábřeží Ludvíka Svobody 12
110 15 Praha 1
Bc. Jaroslav Procházka
jaroslav.prochazka@md.gov.cz,
tel.: 225 131 217

Vyjádření ke značkám na dálnicích

Ministerstvo vnitra
Odbor bezpečnostní politiky
Oddělení obecní policie, zbraní a dopravního inženýrství
pošt. schránka 21/OBP
Nad Štolou 3
170 34 Praha 7
Ing. Miroslav Steklík
miroslav.steklik@mv.gov.cz, tel.: 974 832 679

Stanovení značek na silnicích I. třídy

Značky stanovují příslušné krajské odbory dopravy – viz příloha č. 6 tohoto pokynu. Tyto úřady sdělí i spojení na příslušný orgán Policie ČR, která se vyjadřuje k žádosti.

Stanovení značek na ostatních silnicích

Značky stanovují příslušné obecní úřady obcí s rozšířenou působností. Seznam těchto obcí je uveden ve vyhlášce č. 388/2002 Sb., o stanovení správních obvodů obcí s pověřeným obecním úřadem a správních obvodů obcí s rozšířenou působností.

Tyto úřady sdělí i spojení na příslušný orgán Policie ČR, která se vyjadřuje k žádosti.

9 SOUVISEJÍCÍ PŘEDPISY

- zákon č. 13/1997 Sb., o pozemních komunikacích, ve znění pozdějších předpisů,
- zákon č. 22/1997 Sb., o technických požadavcích na výrobky a o změně a doplnění některých zákonů, ve znění pozdějších předpisů,
- zákon č. 361/2000 Sb., o provozu na pozemních komunikacích a o změnách některých zákonů, ve znění pozdějších předpisů,
- vyhláška č. 104/1997 Sb., kterou se provádí zákon o pozemních komunikacích, ve znění pozdějších předpisů,
- vyhláška č. 294/2015 Sb., kterou se provádějí pravidla provozu na pozemních komunikacích, ve znění pozdějších předpisů,
- ČSN EN 12 899-1 Stálé svislé dopravní značení – Část 1: stálé dopravní značky,
- ČSN 73 6100 Názvosloví silničních komunikací,
- ČSN 73 6101 Projektování silnic a dálnic,
- ČSN 73 6102 Projektování křižovatek na silničních komunikacích,
- ČSN EN 12 767 Pasivní bezpečnost podpěrných konstrukcí zařízení na pozemních komunikacích. Požadavky a zkušební metody,
- TP 65 Zásady pro dopravní značení na pozemních komunikacích,
- TP 100 Zásady pro orientační dopravní značení na pozemních komunikacích,
- TP 169 Zásady pro označování dopravních situací na pozemních komunikacích
- VL 6.1 Vybavení pozemních komunikací. Svislé dopravní značky,
- TKP 14 Technické kvalitativní podmínky staveb pozemních komunikací – Kapitola 14 Dopr. značky a dopr. zařízení,
- TKP 18 Technické kvalitativní podmínky staveb pozemních komunikací – Kapitola 18 Beton pro konstrukce,
- PPK – SZ: Požadavky na provedení a kvalitu stálých svislých dopravních značek na stavbách dálnic a silnic ve správě Ředitelství silnic a dálnic,
- PPK – PRE: Požadavky na provedení a kvalitu přechodného dopravního značení na dálnicích a silnicích ve správě Ředitelství silnic a dálnic,
- PPK – ZNA: Požadavky na provedení a rozsah projektu dopravního značení v jednotlivých stupních dokumentace na dálnicích a silnicích ve správě Ředitelství silnic a dálnic (všechny standardy PPK jsou k dispozici na webových stránkách ŘSD)
- výkresy opakovaných řešení ŘSD – například výkres R 25 Příhradové stojky nebo R 90 Dopravní písmo pro svislé značky (výkresy jsou k dispozici na webových stránkách ŘSD)
- Označování pracovních míst na dálnicích a silnicích (Příručka 2023)

Příloha č. 1 – Vzhled, konstrukce, provedení a osazení značek

1. Souhrnné požadavky

Svislé dopravní značky č. IS 23 a IS 24b musí být provedeny v souladu s ČSN EN 12 899-1 a dalšími předpisy platnými pro svislé dopravní značky. Značky umístěné na dálnicích a silnicích I. třídy musí odpovídat interním požadavkům ŘSD (PPK – SZ a výkresy opakovaných řešení /tzv. R-plány/, viz www.rsd.cz, sekce Technické předpisy), u značek na komunikacích jiných správců se to doporučuje.

Pro zachování jednotného vzhledu a viditelnosti na celém území se značky č. IS 23 a IS 24b na dálnicích provedou v celé ploše z folie odpovídající požadavkům tabulky 4 ČSN EN 12 899-1 (třída RA2). Značky na silnicích I. třídy a ostatních silnicích se provedou v celé ploše z folie odpovídající požadavkům tabulky 3 nebo 4 ČSN EN 12 899-1 (třída RA1 nebo RA2). Folie musí mít zaručenou životnost nejméně sedm let.

Základní barva značek je hnědá; písmo, logo a orámování jsou bílé. Piktogramy na značkách č. IS 24b jsou černé na bílé subploše s černým orámováním. Barvy značek na dálnici musí odpovídat požadavkům tabulky 2 ČSN EN 12 899-1 (třída CR 2), barvy značek na silnicích I. třídy a na ostatních silnicích musí odpovídat nejméně požadavkům tabulky 1 téže normy (třída CR 1). Není přípustný pohledově patrný rozdíl barevnosti hnědé plochy na jednotlivých částech značky (např. na jednotlivých lamelách).

Písmo užívané na značkách musí být dle výkresu opakovaných řešení ŘSD R 90. Pokud možno má být použito písmo střední. Text se píše minuskami, začáteční písmena verzálkami (kromě spojky a předložek).

Značky smí být provedeny soulepem. Veškeré symboly, okraje, šipky, písmo atd. musí být z folie řezány strojně.

Kombinace všech materiálů musí splňovat požadavky TKP 19. Základní konstrukce značky a její nosná konstrukce (sloupky, stojky) na dálnicích a silnicích I. třídy musí být ze žárově zinkované oceli. Použití spojovacího materiálu z Al slitin musí být pro snížení rizika krádeže co nejvíce omezeno.

Na dálnicích a silnicích I. třídy musí být zadní stěna všech značek, jejich stojky nebo sloupky a spojovací materiál matné a barvy šedé nebo hliníkové, přičemž konstrukce se nenatírají krycími nátěry. Na ostatních silnicích určí barvu a případný nátěr následný správce značky.

2. Značka č. IS 23

2.1 Grafický vzhled a velikost

Logo je v horní části značky, text (název cíle a příp. název obce) je v dolní části.

Na značce mohou být kromě loga nejvýše dva řádky textu. Kromě druhu a názvu cíle a příp. názvu obce nesmí být uvedeny žádné jiné údaje (otvírací doba, údaje o parkování atd.). Text se uvádí pouze v českém jazyce.

Jeden řádek má obsahovat nejvýše tři slova (spojky a předložky se nepočítají, zkratky ano).

Vystihuje-li logo dostatečně jasně druh značeného cíle, není nutno druh vypisovat v textu pod logem, není-li součástí názvu památky.

Pokud název památky obsahuje název obce, resp. samostatně zastavěné části obce s vlastním katastrálním územím, na jejímž území cíl leží, uvede se pokud možno v jednom řádku.

Název obce nebo její části se uvádí v prvním pádu.

V případě, že název cíle neobsahuje název obce, uvede se název památky v horním řádku. První slovo vždy označuje druh cíle (kostel, hrad...), druhé a třetí slovo označují název cíle. Ve spodním řádku se uvede název obce, resp. samostatně zastavěné části obce s vlastním katastrálním územím, na kterém se značená památka nachází. (tj. dle stejných pravidel jako pro značky č. IS 12a, IS 12b).

Pokud má logo přibližně stejnou šířku jako jeden z řádků textu, mají být svislé okraje loga a textu zarovnány.

Názvy „městská památková rezervace“ a „vesnická památková rezervace“ se na značce uvádějí pouze jako „památková rezervace“.

Závazné, doporučené a minimální rozměry jednotlivých částí značky na různých komunikacích jsou uvedeny v tabulce.

Pokud má text na značce takovou délku, že nelze použít střední písmo základní výšky, je nutno na variantách posoudit vhodnost písma úzkého základní výšky v porovnání s písmem středním o stupeň nižším.

Použití zvětšený rozměr značky lze pouze tehdy, pokud se text nebo logo složené z více siluet nevejde na značku o základním rozměru.

Pokud se logo skládá z více prvků (siluet), doporučuje se u všech prvků obdobné měřítko, perspektiva, forma a míra detailů.

Návrh značek, zejména pokud se týká loga a jeho detailů, má být posuzován v obdobném poměru vzdálenosti ke značce a její velikosti, v jakém vnímá řidič značku (cca 100 m).

2.2 Konstrukce a osazení na dálnici a silnici I. třídy

Značka musí být vzhledem k vegetaci, sloupům veřejného osvětlení (VO) a jiným překážkám tak umístěna, aby byla celá viditelná z místa řidiče ve vnějším jízdním pruhu v daném směru jízdy ze vzdálenosti nejméně 150 m.

Značky jsou z ocelových pozinkovaných lamel nebo panelů. Lamely/panely musí mít tak provedený zámek, aby mezi nimi neprosvítalo světlo. Musí být ohýbány nebo lisovány z jednoho kusu. Spojování kratších lamel/panelů v podélném směru k dosažení potřebné šíře značky se nepřipouští.

Tabulka EXIT (tabulka s číslem dálniční křižovatky, odkud je cíl dále značen) se na značkách č. IS 23 neosazuje.

Pro zvýšení bezpečnosti provozu se značky osadí na ocelové, žárově zinkované máčením, dvoutrubkové příhradové stojky odpovídající požadavkům ČSN EN 12 767 a ČSN EN 12 899-1 (viz výkres ŘSD č. R 25). Stojky se pomocí patních desek šroubují k základu, který může z terénu vyčnívat nejvýše 50 mm. Patní desky nesmí být zasypány. Šrouby se konzervují proti korozi a opatří se krytkami. Příhradové stojky nesmí být vzájemně spojeny dalšími výztuhami. Stojky se umísťují tak, aby byly od sebe vzdáleny 1800 mm.

Rozměry stojek a základů se provedou dle typových projektů a statických výpočtů, schválených pro daný typ značky.

Značky musí být svislé a kolmo k vozovce.

Základy musí být z betonu odolného chemickým rozmrazovacím látkám (min. C 25/30 – XF 2). Kontrolní zkoušky na tělesech dle TKP 18 se neprovádějí, koná se pouze vizuální prohlídka.

Nejmenší vzdálenost bližší hrany značky nebo její konstrukce od hrany zpevnění je 1200 mm. V úsecích se svodidlem je nejmenší vzdálenost bližší hrany značky nebo její konstrukce od líce svodidla na deformační prostor daného typu svodidla. Největší vzdálenost bližší hrany značek od hrany zpevnění komunikace nebo líce svodidla je 2000 mm.

Výška dolní hrany značky je 1500 mm nad vozovkou. V zářezích se dolní hrana značky zvedne tak, aby byl vzdálenější roh 600 mm nad terénem.

Umístění značek pod nebo v blízkosti vzdušných elektrických vedení musí být posouzeno především s ohledem na ochranné pásmo tohoto vedení a na bezpečnost práce a jiné podmínky při práci s montážními a údržbovými mechanismy (jeřáb, montážní plošina).

V úsecích s veřejným osvětlením se značky umísťují cca 5 m před sloup VO, aby nebyly přecházejícím sloupem cloněny.

2.3 Konstrukce a osazení na ostatních silnicích

Značka musí být vzhledem k vegetaci, sloupům VO a jiným překážkám tak umístěna, aby byla celá viditelná z místa řidiče ze vzdálenosti nejméně 100 m.

Značka se osadí na dva ocelové pozinkované sloupky nebo sloupky z hliníkové slitiny průměru 60 nebo 76 mm. Sloupky jsou dle požadavku následného správce zabetonovány do základu, nebo vsazeny do patek. Sloupky musí být na horní straně uzavřeny víčky.

Základ je z betonu stejné kvality jako na dálnici. Horní hrana betonu základu musí být pod úrovní terénu.

Dolní hrana značky je ve výši 1800 mm nad vozovkou. Bližší hrana značky je 1000–2000 milimetrů od hrany zpevnění komunikace.

3. Značky č. IS 24b (směrníky)

3.1 Grafický vzhled a velikost

Značky mají rozměr 1100 × 330 (500) mm nebo 1300 × 330 (500) mm. Text musí být písmem středním nebo úzkým o výšce 98 nebo 119 mm.

Grafika činné plochy se provede dle vzorového listu VL 6.1 – IS 24b.

Na značkách se použijí jenom obecné pikto-gramy – viz příloha č. 2 tohoto pokynu.

Zásadně se nepřipouští umisťovat dlouhé názvy cílů do dvou řádků. V případě potřeby se použijí zkratky nebo se na značku neumístí pikto-gram.

3.2 Konstrukce a osazení

Značky na dálnicích a silnicích I. třídy se provedou lisované s dvojitým ohybem z pozinkovaného plechu s plnými rohy. Značky na ostatních silnicích mohou být z plechu z hliníkové slitiny. Spojovací materiál musí být nekorodující.

Značky na dálnicích se osadí dolní hranou 1400 až 1600 mm nad vozovku. Značky na silnicích I. třídy a ostatních silnicích se osadí při počtu jedné značky dolní hranou 1800 mm nad vozovku, při počtu dvou a více směrníků se dolní směrník osadí dolní hranou do výše 1600 mm nad vozovku. Značky umístěné v prostoru zpevněných ploch určených pro chodce se osadí dolní hranou 2200 mm nad zpevněnou plochu.

Nejmenší vzdálenost bližší hrany směrníků od líce svodidla je na deformační prostor daného typu svodidla. Není-li v daném místě svodidlo, je nejmenší vzdálenost bližší hrany směrníků od hrany zpevnění 1200 mm.

Největší vzdálenost bližší hrany směrníku od hrany zpevnění komunikace je 2000 mm.

Směrníky se na dálnici a silnici I. třídy osazují na sloupky provedené z ocelových žárově zinkovaných trubek o průměru 60 mm. Na ostatních silnicích mohou být sloupky též z hliníkových slitin. Sloupky jsou dle požadavku následného správce zabetonovány do základu, nebo vsazeny do patek. Požadují se patky s otvory pro šrouby upevňující sloupek umístěnými v úhlu 90 stupňů. Při osazení více směrníků v jednom místě se mezi směrníky ponechá svislá vzdálenost cca 30 mm. Dolní hrana patky se osadí do úrovně okolního terénu. Na horní hranu sloupků se osadí víčka. Počet sloupků (jeden nebo dva) se určí dle statických výpočtů výrobce.

Základy směrníků musí být z betonu min. třídy C 25/30 – XF 2. Kontrolní zkoušky betonu se na tělesech neprovádí, koná se pouze vizuální inspekce.

Směrníky musí být svislé a kolmo k vozovce.

Na šroubech na patkách a na horních koncích sloupků se osadí krytky.

Tabulka závazných, doporučených a minimálních rozměrů značek č. IS 23

		komunikace					Druh rozměru
		Dálnice		silnice I. třídy		ostatní silnice	
kóta na výkresu	velikost značky	základní	zvětšená ^{1/}	základní	zvětšená ^{1/}	základní	
a	šířka	3000	3500	2000	2500	1500	Z
b	výška	2000 ^{2/}	2400 ^{2/}	1500 ^{2/}	1750 ^{2/}	1000 ^{2/}	M
c	písmo základní ^{3/}	střední 245	střední 245	střední 210	střední 210	střední 140	D
	písmo zúžené ^{4/}	střední 210 úzké 245 úzké 210 ^{5/}	střední 210 úzké 245 úzké 210 ^{5/}	střední 140 úzké 210 úzké 140 ^{5/}	střední 140 úzké 210 úzké 140 ^{5/}	úzké 140 střední 119, 98 úzké 119, 98 ^{5/}	M
d	šířka rámečku	40	40	30	30	20	Z
e	rámeček od kraje	30	30	20	20	20	Z
f	vnější poloměr rohů rámečku	120	120	80	80	80	Z
g	vzdálenost významové plochy ^{6/} nebo spodního řádku od vnitřního okraje rámečku	5 E ^{7/}	5 E ^{7/}	5 E ^{7/}	5 E ^{7/}	5 E ^{7/}	M
h	vzdálenost mezi řádky	4 E	4 E	4 E	4 E	4 E	Z
j	vzdálenost mezi řádkem a významovou plochou	5 E	5 E	5 E	5 E	5 E	M


Poznámky:

^{1/} Lze použít pouze při nedostatku místa pro dvouřádkový text nebo při logu složeném z více siluet^{2/} Nebo nejbližší vyšší násobek použitých lamel^{3/} Doporučené písmo^{4/} Při nedostatku písma pro text; je nutno posoudit, zda je vhodnější písmo střední nižší, nebo písmo úzké vyšší^{5/} Pokud možno jen výjimečně^{6/} Významová plocha je prostor vymezený pro umístění loga^{7/} Špičky věží mohou tuto hranici přesahovat, min. vzdálenost od rámečku je 1,4 E

Druh rozměru: Z – závazný, M – minimální, D – doporučený

Všechny rozměry jsou v milimetrech

E ... 1/7 c, c ... výška písma



Výška písma 200 mm
Písmo střední, komprese XX %
Délky nápisů:
Památková rezervace 2564 mm
Ústěk 661 mm

Tolerance dle ČSN EN 12 899-1

Folie podklad: výrobce, označení		Folie symboly: výrobce, označení		Konstrukce: FeZn lamely	
Kreslil:	Kontroloval:	Nosná konstrukce: příhrady (nebo portál?)		Šířka lamel:	Datum:
Logo firmy		IS 23 – Dálnice D 8			
		Číslo značky: D08-04201		Měřítko:	Stupeň projektu:

Vzor výkresu značky č. IS 23

Na vzoru jsou uvedeny údaje potřebné pro schválení výkresu

Příloha č. 2 – Piktogramy pro značky č. IS 24b

Vhodné piktogramy pro kulturní a turistické cíle pro použití na značkách č. IS 24b jsou stanoveny ústředním pracovištěm Národního památkového ústavu. Na značkách č. IS 23 se tyto symboly nesmí použít.

Uvedené piktogramy lze použít i na dopravních značkách č. IS 24a, které se používají v intravilánu. Jejich umístění a osazení však tento pokyn neřeší.

V případě památky světového dědictví UNESCO se na značce použije pouze piktogram světového dědictví UNESCO.

Všechny piktogramy jsou k dispozici v elektronické podobě na www.czechtourism.cz

Kulturní a turistický cíl	Piktogram	Kulturní a turistický cíl	Piktogram
zámek		muzeum	
hrad		skanzen ^{1/}	
zřícenina		památka moderní architektury ^{1/}	
tvrz ^{1/}		zoologická zahrada	
klášter		židovská památka	
kostel		vojenská památka	
kaple ^{1/}		lázně ^{2/}	
technická památka ^{3/}		přírodní, krajinářská zajímavost (památka)	
archeologická lokalita		rozhledna ^{1/}	
městská památková rezervace		jeskyně	
městská památková zóna ^{1/}		významné místo	
vesnická památková rezervace ^{1/}		památka světového dědictví UNESCO	
vesnická památková zóna ^{1/}			
Poznámky: ^{1/} Na dálnici se nepoužívá ^{2/} Na dálnici lze značit pouze lokality se statutem lázeňského místa ^{3/} Použije se symbol charakterem bližší značenému cíli (továrna nebo most) Všechny cíle uvedené na dálnici musí mít nadregionální význam			

Příloha č. 3 – Památky světového dědictví UNESCO

Seznam cílů zapsaných jako světové dědictví UNESCO

Název cíle	Označení cíle na značkách
Historické centrum Prahy	Historické centrum / Praha
	Průhonický park
Historické centrum Telče	Historické centrum / Telč
Historické centrum Českého Krumlova	Historické centrum / Český Krumlov
Poutní kostel sv. Jana Nepomuckého na Zelené hoře	Poutní kostel na Zelené hoře / Žďár nad Sázavou
Kutná Hora: Historické centrum města s kostelem sv. Barbory a katedrála Nanebevzetí Panny Marie v Sedlci	Historické centrum / Kutná Hora
	Katedrála Panny Marie / Kutná Hora – Sedlec
Lednicko-valtická kulturní krajina	Lednicko-valtická kulturní krajina
Zahrady a zámek v Kroměříži	Zahrady a zámek / Kroměříž
Historická vesnice Holašovice	Historická vesnice / Holašovice
Zámek v Litomyšli	Zámek Litomyšl
Sloup Nejsvětější Trojice v Olomouci	Sloup Nejsvětější Trojice / Olomouc
Vila Tugendhat v Brně	Vila Tugendhat / Brno
Židovská čtvrť a bazilika sv. Prokopa v Třebíči	Židovská čtvrť a bazilika sv. Prokopa / Třebíč
Hornický region Erzgebirge/Krušnohoří	Jáchymov / Hornický region Erzgebirge/Krušnohoří
	Abertamy – Boží Dar – Horní Blatná / Hornický region Erzgebirge/Krušnohoří
	Rudá věž smrti / Hornický region Erzgebirge/Krušnohoří
	Krupka / Hornický region Erzgebirge/Krušnohoří
	Vrch Mědník / Hornický region Erzgebirge/Krušnohoří
Krajina pro chov a výcvik ceremoniálních kočárových koní v Kladrubech nad Labem	Krajina pro chov a výcvik koní / Kladruby nad Labem
Slavná lázeňská města Evropy	Františkovy Lázně / Slavná lázeňská města Evropy
	Karlovy Vary / Slavná lázeňská města Evropy
	Mariánské Lázně / Slavná lázeňská města Evropy
Dlouhověké bukové lesy a pralesy Karpat a dalších oblastí Evropy	<i>tato oblast na značkách není značená</i>
Žatec a krajina žateckého chmele	Žatec a krajina žateckého chmele

Poznámka: Zapsání v seznamu světového dědictví UNESCO nemusí nutně znamenat označení cíl na dopravním značení

Symbol UNESCO	
Font „Světové dědictví“ Myriad Pro Semibold	
Dálnice	
Silnice	

Symbol světového dědictví UNESCO se umísťuje společně s logem v horní části značky v závislosti na grafickém zpracování a umístění loga.

Příklady použití



Příloha č. 4 – Seznam vybraných kulturních a turistických cílů na dálnicích

Tento seznam je závazný
Aktualizace ke dni 16. května 2025

D 1 – směr Praha–Brno–Kroměříž

Název	Kategorie	Exit	Cíl uveden na značkách před křižovatkou
Konopiště	zámek, NKP	21	
Sázava	klášter, NKP	34	ANO
Český Šternberk	hrad, NKP	41	ANO
Jemniště	zámek	41	
Zámek a park Vlašim	zámek	49	ANO
Zruč nad Sázavou	zámek	56	ANO
Ledeč nad Sázavou	hrad	66	ANO
Želiv	klášter	75	
Lipnice nad Sázavou	hrad	90	
Pelhřimov	městská památková rezervace	90	ANO
Světlá nad Sázavou	zámek	90	
Jihlava	městská památková rezervace	112	ANO
Zoo Jihlava	zoologická zahrada	112	ANO
Poutní kostel na Zelené hoře Žďár nad Sázavou	světové dědictví UNESCO	119	
Židovská čtvrť a bazilika Třebíč	světové dědictví UNESCO	141	ANO
Náměšť nad Oslavou	zámek	162	
Rosice	zámek	178	
Slavkov u Brna	bojiště – vojenská památka	210	ANO
Zoo Vyškov	muzeum, zoologická zahrada	226	ANO
Zahrady a zámek Kroměříž	světové dědictví UNESCO	258	ANO

D 1 – směr Kroměříž–Brno–Praha

Název	Kategorie	Exit	Cíl uveden na značkách před křižovatkou
Průhonický park	světové dědictví UNESCO	6	ANO
Konopiště	zámek, NKP	21	
Sázava	klášter, NKP	34	ANO
Český Šternberk	hrad	41	ANO
Jemniště	zámek	41	
Zámek a park Vlašim	zámek	49	ANO
Ledeč nad Sázavou	hrad	81	ANO
Želiv	klášter	90 nebo 81	ANO (na 81)
Lipnice nad Sázavou	hrad	90	
Pelhřimov	městská památková rezervace	90	ANO
Světlá nad Sázavou	zámek	90	ANO
Jihlava	městská památková rezervace	112	ANO
Zoo Jihlava	zoologická zahrada	112	ANO
Poutní kostel na Zelené hoře Žďár nad Sázavou	světové dědictví UNESCO	146	

Židovská čtvrť a bazilika sv. Prokopa Třebíč	světové dědictví UNESCO	146	ANO
Náměšť nad Oslavou	zámek	162	
Rosice	zámek	182	ANO
Slavkov u Brna	bojiště – vojenská památka	210	ANO

D 1 – směr Lipník nad Bečvou–Ostrava–Bohumín

Název	Kategorie	Exit	Cíl uveden na značkách před křižovatkou
Lázně Teplice nad Bečvou	lázně	308	
Zbrašovské aragonitové jeskyně	jeskyně	308	
Vodní mlýn Odry	technická památka	321	ANO
Muzeum J. G. Mendela Vražné	muzeum	321	
Lázně Klimkovice	lázně	342	ANO
Hornické muzeum Landek	muzeum	361	
Dolní Vítkovice	technická památka	354	
Důl Michal	technická památka, NKP	365	

D 1 – směr Bohumín–Ostrava–Lipník nad Bečvou

Název	Kategorie	Exit	Cíl uveden na značkách před křižovatkou
Helfštýn	hrad	298	
Vodní mlýn Odry	technická památka	321	ANO
Muzeum J. G. Mendela Vražné	muzeum	321	
Klimkovice	lázně	349	ANO
Hornické muzeum Landek	muzeum	361	
Dolní Vítkovice	technická památka	354 (357)	(pouze jedna z těchto MUK)
Důl Michal	technická památka, NKP	366	

D 2 – směr Brno–Břeclav (státní hranice)

Název	Kategorie	Exit	Cíl uveden na značkách před křižovatkou
Slavkov u Brna	bojiště – vojenská památka	11	ANO
Archeopark Pavlov	archeologická lokalita	25	NE
Lednicko-valtická kulturní krajina	světové dědictví UNESCO	41	ANO (Lednice)
Mikulčice	archeologická lokalita	48	
Pohansko	archeologická lokalita	48	

D 2 – směr Břeclav (státní hranice)–Brno

Název	Kategorie	Exit	Cíl uveden na značkách před křižovatkou
Slavkov u Brna	bojiště – vojenská památka	11	ANO
Archeopark Pavlov	archeologická lokalita	25	NE

Lednicko-valtická kulturní krajina	světové dědictví UNESCO	41	ANO (Lednice)
Mikulčice	archeologická lokalita	48	
Pohansko	archeologická lokalita	48	

D 3 – směr Praha–České Budějovice

Název	Kategorie	Exit	Cíl uveden na značkách před křižovatkou
Zoo Tábor	zoologická zahrada	76	ANO
Hluboká nad Vltavou	zámek	125	ANO
Hluboká nad Vltavou	Zoo	125	ANO
Historická vesnice Holašovice	světové dědictví UNESCO	141	NE

D 3 – směr České Budějovice–Praha

Název	Kategorie	Exit	Cíl uveden na značkách před křižovatkou
Zoo Tábor	zoologická zahrada	79	ANO
Chýnovská jeskyně	jeskyně	84	ANO
Hluboká nad Vltavou	zámek	125	ANO
Hluboká nad Vltavou	Zoo	125	ANO
Historická vesnice Holašovice	světové dědictví UNESCO	141	NE

D 4 – směr Praha–Strakonice

Název	Kategorie	Exit	Cíl uveden na značkách před křižovatkou
Mníšek pod Brdy	zámek	18	ANO
Dobříš	zámek	27	ANO
Hornické muzeum Příbram	muzeum, technická památka	41	ANO
Svatá Hora Příbram	kostel, NKP	45	ANO
Památník Vojna Lešetice	muzeum	49	Ne

D 4 – směr Strakonice–Praha

Název	Kategorie	Exit	Cíl uveden na značkách před křižovatkou
Karlštejn	hrad, NKP	18	
Stará Huť u Dobříše Památník Karla Čapka	muzeum	27	
Dobříš	zámek	32	ANO
Svatá Hora Příbram	kostel, NKP	45	ANO
Hornické muzeum Příbram	muzeum, technická památka	49	ANO
Památník Vojna Lešetice	muzeum	49	Ne

D 5 – směr Praha–Plzeň–Rozvadov (státní hranice)

Název	Kategorie	Exit	Cíl uveden na značkách před křižovatkou
Karlštejn	hrad, NKP	10	ANO
Sklárna Rüchl – Nižbor	sklárna – technická památka	14	NE
Hornické muzeum Příbram	muzeum, technická památka	28	ANO
Zbiroh	zámek	41	
Kozel	zámek	62	
Zoo Plzeň	zoologická zahrada	67	
Plzeň	městská památková rezervace	67	
Plzeň	pivovar – technická památka	67 nebo 73	
Radyně	hrad	73	
Nebílovy	zámek	73	
Hradiště – Blovice	zámek	73	
Kostel Nanebevzetí Panny Marie Přeštice	kostel	80	ANO
Švihov	hrad	80	
Chotěšov	klášter	93	
Kladruby	klášter	107	ANO
Bor	zámek	128	
Mariánské Lázně – Slavná lázeňská města Evropy	světové dědictví UNESCO	128	ANO
Jízdárna Tachov – Světc	NKP	128	ANO
Přimda	zřícenina hradu	136	ANO

D 5 – směr Rozvadov (státní hranice)–Plzeň–Praha

Název	Kategorie	Exit	Cíl uveden na značkách před křižovatkou
Karlštejn	hrad, NKP	14	ANO
Sklárna Rüchl – Nižbor	sklárna – technická památka	14	NE
Hornické muzeum Příbram	muzeum, technická památka	28	ANO
Zbiroh	zámek	41	
Kozel	zámek	62	
Radyně	hrad	76	
Kostel Nanebevzetí Panny Marie Přeštice	kostel	80	ANO
Nebílovy	zámek	80	
Švihov	hrad	80	
Zoo Plzeň	zoologická zahrada	89	
Plzeň	městská památková rezervace	89	
Plzeň	pivovar – technická památka	89	
Chotěšov	klášter	93	
Kladruby	klášter	107	ANO (na 119)
Bor	zámek	128	
Mariánské Lázně – Slavná lázeňská města Evropy	světové dědictví UNESCO	128	ANO
Jízdárna Tachov – Světc	NKP	128	
Přimda	zřícenina hradu	136	ANO

D 6 – směr Praha–Nové Strašecí–Karlovy Vary

Název	Kategorie	Exit	Cíl uveden na značkách před křižovatkou
Lidice	významné místo, NKP	12	
Zámek Kladno	zámek, muzeum	12	ANO
Muzeum věžáků Kladno	muzeum	16	ANO
Křivoklát	hrad, NKP	25	

D 6 – směr Karlovy Vary–Nové Strašecí–Praha

Název	Kategorie	Exit	Cíl uveden na značkách před křižovatkou
Lidice	významné místo, NKP	12	
Zámek Kladno	zámek, muzeum	12	ANO
Muzeum věžáků Kladno	muzeum	16	ANO
Křivoklát	hrad, NKP	25	

D 6 – směr Karlovy Vary–Cheb

Název	Kategorie	Exit	Cíl uveden na značkách před křižovatkou
Muzeum porcelánu Nová Role	muzeum	126	
Loket	hrad	126	ANO
Mariánské Lázně – Slavná lázeňská města Evropy	světové dědictví UNESCO	152	ANO
Františkovy Lázně – Slavná lázeňská města Evropy	světové dědictví UNESCO	159	ANO
Cheb	hrad, MPR	159	ANO

D 6 – směr Cheb–Karlovy Vary

Název	Kategorie	Exit	Cíl uveden na značkách před křižovatkou
Karlovy Vary – Slavná lázeňská města Evropy	světové dědictví UNESCO	119	ANO
Bečov nad Teplou	hrad a zámek, NKP	121	ANO
Muzeum porcelánu Nová Role	muzeum	126	
Loket	hrad	126	ANO
Mariánské Lázně – Slavná lázeňská města Evropy	světové dědictví UNESCO	152	ANO
Františkovy Lázně – Slavná lázeňská města Evropy	světové dědictví UNESCO	159	ANO
Cheb	hrad, MPR	159	ANO

D 7 – směr Praha–Chomutov

Název	Kategorie	Exit	Cíl uveden na značkách před křižovatkou
Lidice	významné místo, NKP	7	ANO
Zoo Zájezd	zoologická zahrada	9	
Zámek Stekník	zámek	49	NE
Památková rezervace Žatec	MPR	60	ANO
Žatec a krajina žateckého chmele	světové dědictví UNESCO	60	ANO
Zoo Chomutov	zoologická zahrada	75	ANO

D 7 – směr Chomutov–Praha

Název	Kategorie	Exit	Cíl uveden na značkách před křižovatkou
Lidice	významné místo, NKP	7	ANO
Památková rezervace Žatec	MPR	66	ANO
Žatec a krajina žateckého chmele	světové dědictví UNESCO	66	ANO

D 8 – směr Praha–Ústí nad Labem–Petrovice (státní hranice)

Název	Kategorie	Exit	Cíl uveden na značkách před křižovatkou
Říp	přírodní, krajinářská zajímavost	29	
Hazmburk	zřícenina	35	
Terezín	významné místo, muzeum, vojenská památka	35	ANO
Libochovice	zámek, NKP	35	
Úštěk	městská památková rezervace	45	
Litoměřice	městská památková rezervace, klášter	45	ANO
Ploskovice	zámek	45	
Teplice	lázně	64	ANO
Krásné Březno	kostel. sv. Floriána, NKP	69	
Krupka – Hornický region Erzgebirge/Krušnohoří	světové dědictví UNESCO	74	
Zoo Děčín	zoologická zahrada	80	ANO

D 8 – směr Petrovice (státní hranice)–Ústí nad Labem–Praha

Název	Kategorie	Exit	Cíl uveden na značkách před křižovatkou
Říp	přírodní, krajinářská zajímavost	29	
Litoměřice	městská památková rezervace, klášter	45	ANO
Teplice	Lázně	64	ANO
Krupka – Hornický region Erzgebirge/Krušnohoří	světové dědictví UNESCO	80	

D 10 – směr Praha–Turnov

Název	Kategorie	Exit	Cíl uveden na značkách před křižovatkou
Brandýs nad Labem	zámek	10	ANO
Zoo Nehvizdy	zoologická zahrada	10	
Benátky nad Jizerou	zámek	27	ANO
Loučeň	zámek	33	
Muzeum cukru a lihu Dobruška	technická památka	33	
Zámek Stránov, Jizerní Vtelno	zámek	40	
Letecké muzeum Mladá Boleslav	muzeum	41	
Dětenice	zámek	44	
Mnichovo Hradiště	zámek, NKP	57	ANO
Kost	hrad	67	
Svijany	zámek	67	

D 10 – směr Turnov–Praha

Název	Kategorie	Exit	Cíl uveden na značkách před křižovatkou
Brandýs nad Labem	zámek	10	ANO
Stará Boleslav	kostel, NKP	14	ANO
Benátky nad Jizerou	zámek	27	ANO
Loučeň	zámek	33	
Zámek Stránov, Jizerní Vtelno	zámek	40	
Muzeum cukru a lihu Dobruška	technická památka	40	ANO
Letecké muzeum Mladá Boleslav	muzeum	41	
Škoda Auto Muzeum Mladá Boleslav	muzeum	46	ANO
Mnichovo Hradiště	zámek, NKP	57	ANO
Kost	hrad	67	
Svijany	zámek	67	

D 11 – směr Praha–Hradec Králové–Jaroměř

Název	Kategorie	Exit	Cíl uveden na značkách před křižovatkou
Zoo Nehvizdy	zoologická zahrada	8	
Poděbrady	lázně	35	ANO
Loučeň	zámek	35	
Historické centrum Kutná Hora	světové dědictví UNESCO	39	
Chleby	zoologická zahrada	25	
Kladruhy nad Labem	muzeum, NKP	62	
Kačina	zámek	62	
Lázně Bohdaneč	lázně	68	ANO
Karlova Koruna	zámek	62	

Hrádek u Nechanic	zámek	76	
Opočno	zámek	104	
Železniční muzeum Výtopna Jaroměř	muzeum, technická památka	108	ANO

D 11 – směr Jaroměř–Hradec Králové–Praha

Název	Kategorie	Exit	Cíl uveden na značkách před křižovatkou
Zoo Nehvizdy	zoologická zahrada	8	
Poděbrady	lázně	42	ANO
Kolín	městská památková rezervace, kostel, židovská památka	50	ANO
Historické centrum Kutná Hora	světové dědictví UNESCO	62	
Karlova Koruna	zámek	62	
Kačina	zámek	62	
Lázně Bohdaneč	lázně	68	ANO
Hrádek u Nechanic	zámek	76	
Opočno	zámek	104	
Železniční muzeum Výtopna Jaroměř	muzeum, technická památka	108	ANO

D 35 – směr Mohelnice–Lipník nad Bečvou

Název	Kategorie	Exit	Cíl uveden na značkách před křižovatkou
Bouzov	hrad	240	
Muzeum olomouckých tvarůžků Loštice	muzeum	240	ANO
Arboretum Bílá Lhota	arboretum	240	
Mladečské a Javoříčské jeskyně	jeskyně	245	
Náměšť na Hané	zámek	253	ANO
Slatinice	lázně	253	
Bunkr Přáslavice	vojenská památka	281	ANO

D 35 – směr Lipník nad Bečvou–Mohelnice

Název	Kategorie	Exit	Cíl uveden na značkách před křižovatkou
Úsov	zámek; hrad	235	
Muzeum olomouckých tvarůžků Loštice	muzeum	240	ANO
Mladečské jeskyně	jeskyně	245	
Javoříčské jeskyně	jeskyně	248	
Bouzov	hrad	248	
Arboretum Bílá Lhota	arboretum	240	
Náměšť na Hané	zámek	253	ANO
Slatinice	lázně	253	
Šternberk	hrad	276	ANO
Olomouc	městská památková rezervace	281	ANO

D 46 – směr Vyškov–Olomouc

Název	Kategorie	Exit	Cíl uveden na značkách před křižovatkou
Plumlov	zámek	22	
Tovačov	zámek	24	
Čechy pod Kosířem	zámek	33	
Čechy pod Kosířem	Muzeum kočárů	33	
Olomouc	městská památková rezervace	37	ANO
Zoo Olomouc	zoologická zahrada	37	ANO

D 46 – směr Olomouc–Vyškov

Název	Kategorie	Exit	Cíl uveden na značkách před křižovatkou
Zoo Vyškov	zoologická zahrada	2	ANO
Čechy pod Kosířem	zámek	33	
Čechy pod Kosířem	Muzeum kočárů	33	

D 48 – směr Bělotín–Český Těšín

Název	Kategorie	Exit	Cíl uveden na značkách před křižovatkou
Bazilika minor Frýdek-Místek	kostel, NKP	45	ANO
Památková rezervace Příbor	MPR	30	ANO

D 48 – směr Český Těšín- Bělotín

Název	Kategorie	Exit	Cíl uveden na značkách před křižovatkou
Památková rezervace Příbor	MPR	33	ANO

D 52 – směr Pohořelice–Brno

Název	Kategorie	Exit	Cíl uveden na značkách před křižovatkou
Památník písemnictví Rajhrad	muzeum	10	ANO

D 55 – směr Olomouc–Břeclav

Název	Kategorie	Exit	Cíl uveden na značkách před křižovatkou
Archeoskanzen Modrá	archeologická lokalita	47	
Zámek a kostel Uherský Ostroh	zámek, kostel	64	

D 55 – směr Břeclav–Olomouc

Název	Kategorie	Exit	Cíl uveden na značkách před křižovatkou
Archeoskanzen Modrá	archeologická lokalita	47	

D 56 – směr Ostrava–Frýdek-Místek

Název	Kategorie	Exit	Cíl uveden na značkách před křižovatkou
Bazilika minor Frýdek-Místek	kostel, NKP	49	

Příloha č. 5 – Seznam vhodných kulturních a turistických cílů na silnicích I. třídy

Tato příloha obsahuje doporučený seznam cílů na silnicích I. třídy. Seznam zpracovalo CzT dle podkladů krajských úřadů.

V seznamu nejsou uvedeny cíle vhodné pro značení pouze na značkách IS 24b. Rozhodnutí o těchto cílech je v kompetenci příslušných úřadů.

Aktualizace ke dni 16. května 2025

JIHOČESKÝ KRAJ

Okres	Obec	Název cíle	Kategorie	Silnice I. třídy	Křižovatka
České Budějovice	Borovany	Trocnov	významné místo, NKP	I/3	ČB
	České Budějovice	České Budějovice	MPR	I/20, I/3 I/34	prochází prochází
	Dobrá Voda u Českých Budějovic	Dobrá Voda	kostel	I/3 – ČB I/24	
	Dvorec	Zoo	zoologická zahrada	I/34	
	Historická vesnice – Holašovice	Holašovice	světové dědictví UNESCO	I/20, I/3	Češnovice
	Hluboká nad Vltavou	Hluboká	zámek, NKP	I/20 I/3	ČB–Č. Vrbné Hosín
	Hluboká nad Vltavou	Ohrada	zoologická zahrada	I/20, I/3	
	Hluboká nad Vltavou	Ohrada	zámek	I/20	
	Malé Chrástany	Malé Chrástany	VPR	I/20	Češnovice / Sedlec
	Mazelov	Mazelov	VPR	I/24 I/3	Lomnice n. L. Ševětín
	Nové Hrady	Nové Hrady	MPZ	I/24	Suchdol
	Nové Hrady	Terezino údolí, park	přírodní zajímavost	I/24	Suchdol
	Plástovice	Plástovice	VPR	I/22	Sedlec
	Římov	Poutní místo Římov	kostel, významné místo	I/3	II/155
	Temelín	Temelín	muzeum	I/20	
	Trhové Sviny	Trhové Sviny – Buškův Hamr	MPZ	I/3	Velešín
	Záboří	Záboří	VPR	I/22 I/3	Češnovice ČB
	Žumberk	Žumberk	tvrz	I/3	Velešín
Český Krumlov	Benešov nad Černou	Benešov nad Černou	MPZ	I/3	Kaplice
	Bujanov	Bujanov – muzeum koněspřežní železnice	technická památka, NKP	I/3	
	Historické centrum – Český Krumlov	Český Krumlov	světové dědictví UNESCO	I/39 I/3	prochází Štílec
	Český Krumlov	Muzeum vltavínů	muzeum	I/39	
	Dolní Dvořiště	Dolní Dvořiště	kostel	I/3	prochází
	Horní Planá	Stifterův rodný dům	muzeum	I/39	
	Hořice na Šumavě	Hořice na Šumavě	MPZ	I/39	prochází
	Chvalšiny	Chvalšiny	MPZ	I/39	Kájov
	Kájov	Kájov	kostel, NKP	I/39	prochází
	Kaplice	Kaplice	MPZ	I/3	prochází
	Křemže	Dívčí Kámen	zřícenina hradu	I/3	Rožnov
	Pořešín	Pořešín	zřícenina hradu	I/3	Kaplice / Kaplice-nádraží
	Rožmberk nad Vltavou	Rožmberk	hrad, NKP	I/3	Dolní Dvořiště
	Svatý Tomáš	Vítkův Hrádek	zřícenina hradu	I/39	Černá v Pošum.
	Vyšší Brod	Vyšší Brod	MPZ	I/3	Dolní Dvořiště
	Vyšší Brod	Vyšší Brod	klášter, NKP	I/3	Dolní Dvořiště
	Zlatá Koruna	Zlatá Koruna	klášter, NKP	I/39 I/3	prochází Štílec

Okres	Obec	Název cíle	Kategorie	Silnice I. třídy	Křižovatka
Jindřichův Hradec	Červená Lhota	Červená Lhota	zámek, NKP	I/34 I/23	Kamenice n. L. Kardaš. Řečice
	Dačice	Dačice	MPZ, zámek	I/23	Telč
	Horní Pěna	Zoo Na hrádku	zoologická zahrada	I/34	
	Jindřichův Hradec	Jindřichův Hradec	MPR	I/34 I/23	prochází prochází
	Jindřichův Hradec	Jindřichův Hradec	zámek, NKP	I/34 I/23	prohází prochází
	Nová Bystřice	Nová Bystřice	MPZ	I/34	Jindřichův Hradec
	Stráž nad Nežárkou	Stráž nad Nežárkou	zámek	I/34	prochází
	Třeboň	Třeboň	zámek NKP, MPR	I/34 I/24	prochází prochází
	Třeboň	Třeboň	klášter, NKP	I/34 I/24	prochází prochází
	Třeboň	Schwarzenberská hrobka	kaple	I/24 I/34	prochází prochází
Písek	Albrechtice nad Vltavou	Kapličkový hřbitov	kostel	I/20	
	Kestřany	Kestřany	dvě tvrže	I/20	Písek
	Milevsko	Milevsko	klášter	I/19	prochází
	Milevsko	Muzeum maškar	muzeum	I/19	prochází
	Orlík nad Vltavou	Orlík	zámek	I/19 I/4	prochází žádný zachytný bod
	Písek	Kamenný most – Písek	technická památka, NKP	I/20 I/29	prochází prochází
	Písek	Zemský hřebčinec	technická památka, NKP	I/20, I/29	I/20 × I/29
	Protivín	Krokodýlí zoo	zoologická zahrada	I/20	III/1404
	Putim	Putim	MPZ	I/20	Písek
	Vráž	Lázně Vráž	lázně	I/4 I/20	I/4 od Čimelic I/20 od Písku
Prachatice	Zvíkovské podhradí	Zvíkov	hrad, NKP	I/4	žádný zachytný bod
	Čkyně	synagoga	židovská památka	I/4	prochází
	Jelení	Jelení – Schwarzenberský kanál	technická památka	I/39	Horní Planá
	Lety	Památník Lety	významné místo	I/19	
	Lštění	Lštění	poutní kostel	I/4	Čkyně
	Netolice	Kratochvíle	zámek, NKP	I/22	Nová Hospoda/ Češňovice
	Netolice	Netolice	MPZ	I/22	Nová Hospoda – Češňovice
	Prachatice	Prachatice	MPR, muzeum, rozhledna	I/39	Volary
	Stachy	Stachy	VPR	I/4	Vimperk
	Stožec	Stožec	kaple	I/39 I/4	Lenora Strážný
	Stožec	Dobrá	VPR	I/39 I/4	Lenora Strážný
	Vimperk	Vimperk	MPZ, zámek (NKP)	I/4	prochází
	Vlachovo Březí	Vlachovo Březí	MPZ	I/4	Volyně
	Vodice	Vodice	VPR	I/49	bez zachytného bodu
	Volary	Volary	VPR	I/39 I/4	probíhá bez zachytného bodu
	Záblatí	Hus	hrad (zřícenina)	I/39	Volary

Okres	Obec	Název cíle	Kategorie	Silnice I. třídy	Křižovatka
Strakonice	Bavorov	Bavorov	kostel	I/20	Vodňany
	Bavorov	Helfenburg	zřícenina	I/4	Volyně
	Blatná	Blatná	MPZ	I/20	prochází
	Čestice	Kalvárie	poutní kostel	I/4	Volyně
	Čestice	Nahořany	MPZ	I/4	Volyně
	Dobrš	Dobrš	kaple	I/4	Volyně
	Hoslovice	Vodní mlýn	muzeum, NKP	I/4	II/170
	Lnáře	Lnáře	zámek	I/20	prochází
	Nestanice	Lomec	poutní kostel	I/22	bez záchytného bodu
	Paštiky	Paštiky	kostel	I/20	Blatná
	Sedlice	Sedlice	MPZ	I/20	
	Strakonice	Strakonice	hrad, NKP	I/4	prochází
				I/22	prochází
	Vodňany	Vodňany	MPZ	I/22	prochází
				I/20	prochází
	Volyně	Volyně	MPZ	I/4	prochází
				I/22	Strakonice
Tábor	Bechyně	Bechyně	zámek, MPZ	I/29	Opařany
	Dobronice	Dobronice	zřícenina	I/29	Opařany
	Dolní Hořice	Chýnovská jeskyně	jeskyně	I/9	Chýnov
				I/19	bez záchytného bodu
	Dražičky	Příbenice	zřícenina	I/29	bez záchytného bodu
	Choustník	Choustník	zřícenina	I/19	Chýnov
				I/3	Planá nad Luž.
	Komárov	Komárov	VPR	I/3	Soběslav
	Mažice	Mažice	VPR	I/3	Veselí nad Luž.
	Mladá Vožice	Šelmberk	zřícenina	I/3	bez záchytného bodu
	Opařany	Opařany	kostel	I/29	prochází
	Sezimovo Ústí	Sezimovo Ústí – hrobka a vila Dr. E. Beneše	muzeum	I/3	prochází
	Sezimovo Ústí	Kozí Hrádek	zřícenina, NKP	I/3	Sezimovo Ústí
	Soběslav	Soběslav	MPZ	I/3	prochází
	Stádlec	Řetězový most	technická památka, NKP	I/29	Opařany
	Tábor	Poutní klášter Klokoty	klášter	I/19	prochází
				I/3	prochází
	Tábor	Tábor	MPR	I/19	prochází
				I/3	prochází
	Tábor	Hrad Kotnov	hrad, NKP	I/19	prochází
				I/3	prochází
	Tábor	Muzeum čokolády a marcipánu	muzeum	I/19	
	Větrovy	Zoo Tábor-Větrovy	zoologická zahrada	I/3	Planá n. L.
				I/19	Všechrov, Zárubníčná Lhota
	Vlastiboř	Záluží	VPR	I/3	Soběslav
	Vlastiboř	Vlastiboř	VPR	I/3	Soběslav
	Zálší	Klečaty	VPR	I/3	Soběslav
	Zálší	Zálší	VPR	I/3	Soběslav

JIHOMORAVSKÝ KRAJ

Okres	Obec	Název cíle	Kategorie	Silnice I. třídy	Křižovatka
Blansko	Adamov	Huť v Josefově	technická památka	I/43	
	Blansko	renesanční zámek	muzeum	I/43	
	Blansko	Moravský kras	jeskyně	I/43	
	Boskovice	židovská čtvrť, synagoga	židovská památka, MPZ	I/43	
	Boskovice	empírový zámek, zřícenina	zámek, zřícenina	I/43	
	Černá Hora	Pivovarské centrum Černá Hora	technická památka	I/43	
	Hodonín	Památník holokaustu Romů a Sintů na Moravě	významné místo	I/19, I/43	
	Křtiny	barokní kostel (J. B. Santini)	poutní kostel	I/43	
	Kunštát	hrad a zámek	hrad a zámek, NKP	I/43	
	Lomnice	synagoga, hřbitov	židovské památky, MPZ	I/43	
	Lysice	klasicistní zámek	zámek, NKP	I/43	
	Rájec-Jestřebí	barokní zámek, obrazárna	zámek, NKP	I/43	
	Rudice	větrný mlýn	technická památka	I/43	
	Rudka	jeskyně Blanických rytířů	jeskyně	I/19	
	Senetářov	muzeum lidové architektury	muzeum	I/43, I/47	
	Sloup	Mariánský kostel	kostel	I/43	
Brno-město	Brno	Hrad Veveří	hrad	I/43	
	Brno	Poutní klášter Vranov	klášter a kostel	I/43	
	Ivančice	Ivančice	MPZ	I/23	
Brno-venkov	Ivančice	židovský hřbitov	žid. památka, muzeum	I/23	
	Mušov	Brána do Římské říše	archeologická lokalita	I/52	
	Oslavany	zámek Oslavany	zámek	I/23	
	Oslavany	Těžní věž Kukla	tech. památka	I/23	
	Prace	Mohyla míru, památník bitvy u Slavkova	významné místo	I/50	
	Předklášteří	Porta coeli	klášter	I/43	
	Rosice	Rosice	renesanční zámek	I/23	od Náměšti
	Šlapanice	Žuráň	muzeum, voj. památka	I/50	
	Veveří	Hrad Veveří	hrad	I/43	
	Zbýšov	Muzeum průmyslové železnice	technická památka	I/23	
Břeclav	Břeclav	Pohansko – velkomor. hradisko	archeologická lokalita	I/55	
	Dolní Věstonice	doklady nejstaršího osídlení jižní Moravy	archeo. lokalita, NKP	I/52	
	Dolní Věstonice	Dům přírody Pálavy	Muzeum	I/52	
	Lednice	Novogotický zámek s parkem	zámek, NKP	I/55	
	Lednice	Janův hrad	zámek	I/55	
	Lednice, Valtice	Lednicko-valtická kulturní krajina	světové dědictví UNESCO	I/55, I/52	
	Lednice	Lázně Lednice	lázně	I/52	
	Mikulov	barokní zámek	MPR	I/52, I/40	
	Mikulov	Židovské památky	synagoga a židovský hřbitov	I/52, I/40	
	Mikulov	Jeskyně Na Turoldu	jeskyně	I/52	
	Pavlov	Archeopark Pavlov	Muzeum	I/52, I/40	
	Pavlov	vinařská vesnička	VPR	I/52	
	Valtice	Muzeum zahradnictví	muzeum	I/40	
	Valtice	barokní zámek s kaplí a parkem	zámek, NKP	I/40	

Okres	Obec	Název cíle	Kategorie	Silnice I. třídy	Křižovatka
Hodonín	Blatnice pod Sv. Antonínkem	Vinné sklepy	VPR	I/54, I/55	
	Blatnice pod Sv. Antonínkem	poutní místo	poutní kaple	I/54, I/55	
	Bukovany	Rozhledna Bukovanský mlýn	rozhledna	I/54	pouze ve směru od Brna
	Hodonín	Bařův kanál	technická památka	I/55	
	Hodonín	Lázně Hodonín	lázně	I/55, I/51	
	Hodonín	Zoo Hodonín	zoologická zahrada	I/55	
	Kuželov	větrný mlýn	tech. památka, NKP	I/54, I/55	
	Kyjov	renesanční radnice, zámek	MPZ	I/54	
	Mikulčice	Slovanské hradiště Mikulčice	archeologická lokalita, NKP	I/55	
	Milotice	barokní zámek	zámek NKP	I/54	
	Petrov-Plže	soubor památkově chráněných vinných sklepů	VPR	I/55	
	Strážnice	Muzeum vesnice jihovýchodní Moravy	skanzen	I/55, I/54	
	Strážnice	klasicistní zámek	MPZ	I/55, I/54	
	Veselí nad Moravou	Bařův kanál	technická památka	I/55, I/54	
	Žarošice	barokní kostel sv. Anny s gotickou madonou	kostel	I/54	
Vyškov	Bučovice	Bučovice	zámek	I/50	
	Pozořice	Stará pošta u Pozořic	vojenská památka – přenocoval císař Napoleon	I/50	
	Ruprechtov	větrný mlýn	technická památka	I/50	
	Slavkov u Brna	barokní zámek s parkem	zámek, MPZ	I/50	
	Slavkov u Brna	bojiště Napoleonských válek	vojenská památka	I/50	
Znojmo	Bítov	romantický hrad	hrad, NKP	I/38	
	Bítov	hrad Cornštejn	zřícenina	I/38	
	Jevišovice	renesanční zámek	zámek, MPZ	I/38	
	Hluboké Mašůvky	barokní mariánský kostel	poutní kostel	I/38	
	Lukov	Nový Hrádek	hrad, NKP		
	Miroslav	zámek	zámek	I/53	
	Moravský Krumlov	renesanční zámek, Slovanská epopej A. Muchy	zámek, MPZ	I/52, I/53	
	Slup	renesanční vodní mlýn	technická památka, NKP	I/38	
	Uherčice	renesanční zámek	zámek, NKP		
	Vranov nad Dyjí	barokní zámek	zámek NKP	I/38	
	Znojmo	znojemský hrad, zámek a rotunda	MPZ, zámek	I/38, I/53	

KARLOVARSKÝ KRAJ

Okres	Obec	Název cíle	Kategorie	Silnice I. třídy	Křižovatka
Cheb	Františkovy Lázně	Františkovy Lázně – Slavná lázeňská města Evropy	světové dědictví UNESCO	I/21, I/64	
	Františkovy Lázně	Soos	přírodní zajímavost	I/21	
	Cheb	Cheb	MPR, hrad	I/6	od Pomezí
	Lázně Kynžvart	Kynžvart	lázně, zámek, NKP	I/21	211
	Lipová	Doubrava	VPR	I/21	21410
	Libá	Libá	hrad, zámek	I/6, I/64	213
	Mariánské Lázně	Mariánské Lázně – Slavná lázeňská města Evropy	světové dědictví UNESCO	I/21	215
	Ostroh	Hrad Seeberg	hrad	I/6 I/64	Klest Poustka
	Podhradí	Hrad Neuberg	hrad	I/64	216
	Salajna	Salajna – vodní mlýn	technická památka, VPZ	I/21	2111
	Skalná	Hrad Vildštejn	hrad	I/21, I/64	
	Starý Hrozňatov	Starý Hrozňatov	hrad	I/21	21410
	Třebeň	Nový Drahov	VPR	I/21	21312
	Žirovice	Žirovice	archeologická lokalita	I/64	21312
Karlovy Vary	Abertamy-Hřebečná	Důl Mauritius	technická památka, NKP	I/25	219
	Andělská hora	Hrad Andělská Hora	zřícenina	I/6	22224, 22213
	Bečov nad Teplou	Bečov nad Teplou	hrad, zámek, NKP	I/6, I/20	208, před město
	Bečov nad Teplou	Moto muzeum	muzeum	I/20	před město
	Bochov	Hrad Hartenštejn	zřícenina	I/6	198
	Boží Dar	Abertamy-Boží Dar-Horní Blatná – Hornický region Erzgebirge/Krušnohoří	světové dědictví UNESCO	I/25	219
	Hroznětín	Hroznětín	židovská památka	I/25	221
	Chyše	Chyše	zámek	I/6	194
	Jáchymov	Jáchymov	lázně, MPZ	I/25	před město
	Jáchymov	Jáchymov – Hornický region Erzgebirge/Krušnohoří	světové dědictví UNESCO	I/13	25
	Karlovy Vary	Karlovy Vary – Slavná lázeňská města Evropy	světové dědictví UNESCO	I/6, I/13, I/20	
	Karlovy Vary	Muzeum skla	muzeum	I/6	směr Cheb
	Krásno	Důl Jeroným	technická památka	I/20	208
	Krásný Les	Horní Hrad	hrad a zámek	I/13	132
	Ostrov	Historické centrum Ostrov	MPZ	I/13	před vjezd do města
	Ostrov	Rudá věž smrti – Hornický region Erzgebirge/Krušnohoří	technická památka	I/13	25
	Teplá	Klášter premonstrátů Teplá	klášter	I/20, I/6	198
	Toužim	Toužim	MPZ, hrad a zámek	I/20	198
	Valeč	Valeč	MPZ	I/6	194
Sokolov	Bečov nad Teplou	Bečov nad Teplou	hrad a zámek, NKP, MPZ	I/6	210
	Horní Slavkov	Horní Slavkov	MPZ	I/6	209
	Chlum Svaté Maří	Chlum Svaté Maří	poutní kostel	I/6	212
	Loket	Loket	hrad, MPR	I/6	209
	Sokolov	Sokolov	zámek	I/6	210

KRÁLOVÉHRADECKÝ KRAJ

Okres	Obec	Název cíle	Kategorie	Silnice I. třídy	Křižovatka
Hradec Králové	Hradec Králové	Hradec Králové	MPR, MPZ	I/35, I/37, I/11, I/33	
	Hradec Králové	Hradec Králové – muzeum	památky moderní architektury, NKP	I/35, I/37, I/11, I/33	
	Hrádek	Hrádek u Nechanic	zámek, NKP	I/35, I/11	
	Chlumec nad Cidlinou	Karlova Koruna	zámek	I/11	
	Krňovice	Podorlický skanzen	skanzen	I/11	
	Nový Bydžov	Nový Bydžov	MPZ	I/11	
	Nový Bydžov	Židovský hřbitov	židovská památka	I/11	
	Sadová	areál bojiště bitvy u Hradce Králové	vojenská památka	I/35	
	Smiřice	Smiřice	kaple, NKP	I/33	
	Třebechovice pod Orebem	Třebechovické muzeum betlémů	muzeum	I/11	
Jičín	Dětenice	Dětenice	zámek	I/16, I/32	
	Jičín	Jičín	MPR	I/16, I/32, I/35	
	Jičín	Židovské památky	židovská památka	I/16, I/32, I/35	
	Kost	Kost	hrad	I/16, I/35	
	Lázně Bělohrad	Lázně Bělohrad	lázně	I/16, I/35	Nová Paka, Hořice
	Nová Paka	Muzeum Nová Paka	muzeum	I/16	prochází
	Pecka	Pecka	hrad	I/16	
		Prachovské skály	přírodní zajímavost	I/16, I/35	Holín, Jinolice
	Sobotka	Humprecht	zámek	I/16	
	Sobotka	Sobotka	MPZ	I/16	
	Staré Hradky	Staré Hradky	zámek, hrad	I/16, I/32	
	Vesec (u Sobotky)	Vesec	VPR	I/16	
	Železnice	Železnice	MPZ	I/35, I/16	
Náchod	Dobrošov	Tvrz Dobrošov	vojenská památka, NKP	I/33	
	Jaroměř	Jaroměř	MPZ	I/33, I/37	
	Jaroměř	Pevnost Josefov	vojenská památka	I/33,	
	Jaroměř	Wenkeův dům – městské muzeum	památky moderní architektury, muzeum	I/33, I/37	
	Náchod	Náchod	zámek NKP, MPZ	I/14, I/33	
	Náchod	Pevnostní skanzen Běloves	vojenská památka	I/33	
	Nové město nad Metují	Nové Město nad Metují	zámek NKP, MPR	I/14, I/33	
	Police nad Metují	Police nad Metují	MPZ	I/14	
	Ratibořice	Ratibořice	zámek, NKP	I/14, I/33	
	Velichovky	Velichovky	lázně	I/33, I/37	
Rychnov nad Kněžnou	Borovnice	Poutní kostel Homole	kostel	I/14	
	Častolovice	Častolovice	zámek	I/11, I/14	
	Dobruška	Rodný domek F. L. Věky	muzeum – rodný dům	I/14	II/298
	Doudleby	Doudleby	zámek	I/11, I/14	
	Kostelec nad Orlicí	Nový zámek	zámek	I/11	
	Opočno	Opočno	zámek NKP, MPZ	I/11, I/14	
	Potštejn	Potštejn	hrad	I/11, I/14	
	Rokytnice v Orlických horách	Tvrz Hanička	vojenská památka	I/11	II/310 Helvíkovice
	Rychnov nad Kněžnou	Rychnov nad Kněžnou	zámek	I/11, I/14	
	Rychnov nad Kněžnou	Synagoga	židovská památka	I/14	
	Vamberk	Muzeum krajky	muzeum	I/11, I/14	
	Vrbice	Rozhledna Vrbice	rozhledna	I/11	

Okres	Obec	Název cíle	Kategorie	Silnice I. třídy	Křižovatka
Trutnov	Dvůr Králové n. L.	Dvůr Králové n. L.	MPZ	I/37, I/16	
	Dvůr Králové n. L.	Zoo Dvůr Králové nad Labem	zoologická zahrada	I/14, I/16, I/37	
	Dvůr Králové n. L.	Přehrada Les Království	tech. památka, NKP	I/16	
	Havlovice	Hrad Vizmburk	hrad	I/14	
	Hostinné	Hostinné	MPZ	I/16, I/14	
	Janské Lázně	Janské Lázně	lázně	I/14	
	Janské Lázně	Rozhledna Panorama Černá Hora	rozhledna	I/14	
	Janské Lázně	Stezka korunami stromů	rozhledna	I/14	
	Kuks	Kuks – hospitál	zámek, NKP	I/37	
	Kuks	Kuks	PR	I/37	
	Stanovice	Betlém – soubor soch	NKP	I/37	
	Špindlerův Mlýn	Labská přehrada	tech. památka	I/14	od Jilemnice
	Trutnov	Muzeum Podkrkonoší Trutnov	muzeum	I/14, I/16, I/37	
	Trutnov	Tvrz Stachelberg	vojenská památka	I/14, I/16	
	Trutnov	Bitva 1866 Trutnov	vojenská památka	I/14, I/16	
	Trutnov-Poříčí	Adršpašsko-teplické skály	přírodní zajímavost	I/14 × II/301	
	Vrchlabí	Muzeum Krkonoš	muzeum	I/14	

LIBERECKÝ KRAJ

Okres	Obec	Název cíle	Kategorie	Silnice I. třídy	Křižovatka
Česká Lípa	Bukovec	Bukovec	VPR	I/9	
	Česká Lípa	Česká Lípa	MPZ	I/9	
	Česká Lípa	Vodní hrad Lipý	hrad, muzeum textilního tisku	I/9	
	Doksy	Muzeum Čtyřlístku	muzeum	I/38	
	Dubá	Dubá	MPZ	I/9	II/259
	Houska	Houska	hrad	I/9 I/38	II/259 II/273
		Hrad Bezděz	hrad	I/38	
	Jablonné v Podještědí	Jablonné v Podještědí	MPZ	I/13	II/270
	Jablonné v Podještědí	Lemberk	zámek, NKP	I/13	III/27018
	Jablonné v Podještědí	Chrám sv. Vavřince a sv. Zdislavy	klášter, kostel	I/13	II/270
	Kamenický Šenov	Kamenický Šenov	MPZ	I/13	
	Kamenický Šenov	Sklářské muzeum	muzeum	I/13	
	Kamenický Šenov	Panská skála – Varhany	přírodní zajímavost	I/13	
	Kravaře	Kravaře	VPR	I/15	
	Lhota	Lhota	VPR	I/9	III/2601
	Nový Bor	Sklářské muzeum	muzeum	I/9, I/13	
	Rané	Rané	VPR	I/15	III/2633
	Sloup v Čechách	Sloup	hrad, VPR	I/9 I/9	III/26850 II/268
	Zákupy	Zákupy	zámek, NKP, MPZ	I/9	II/262
	Žďár	Žďár	VPR	I/38	II/273
Jablonec nad Nisou	Albrechtice	Protřžená přehrada na Bílé Desné	tech. památka	I/10	
	Frýdštejn	Hrad Frýdštejn	hrad	I/35	
	Jablonec nad Nisou	Jablonec nad Nisou	MPZ	I/14	I/65
	Jablonec nad Nisou	Muzeum skla a bižuterie	muzeum	I/10, I/14 I/35, I/65	I/10 # II/287
	Jiřetín pod Bukovou	Muzeum výroby hraček	muzeum	I/10 I/14	Desná Smržovka
	Jizerka	Jizerka	VPR	I/10	III/29019
	Kořenov	Zubačka Kořenov	technická památka	I/10	III/29018
	Malá Skála	Frýdštejn	hrad	I/10	III/28724
	Malá Skála	Vranov	hrad	I/10	III/28216 III/28721
	Malá Skála	Maloskalsko	přírodní zajímavost	I/10	
	Pěnčín	Kittelovo muzeum	muzeum	I/10 I/14	II/287 III/28733
	Příchovice	Rozhledna Štěpánka	rozhledna	I/14	Kořenov
	Železný Brod	Trávníky	VPR	I/10	II/282
	Železný Brod	Železný Brod	MPZ	I/10	

Okres	Obec	Název cíle	Kategorie	Silnice I. třídy	Křižovatka
Liberec	Český Dub	Podještědské muzeum	muzeum	I/35	
	Frýdlant	Frýdlant	zámek, NKP	I/13	II/291
	Frýdlant	Frýdlant	MPZ	I/13	III/03510
	Frýdlant	Železniční muzeum	technická památka	I/13	
	Grabštejn	Grabštejn	hrad	I/35	III/2715, I/13 III/2713
	Hrádek nad Nisou	Hrádek nad Nisou	MPZ	I/35	
	Jítrava	Bílé kameny	přírodní památka	I/13	
	Lázně Libverda	Lázně Libverda	lázně	I/13	III/2904 II/290
	Liberec	Vysílač a hotel Ještěd	památka moderní architektury, NKP	I/35	III/2784
	Liberec	Liberec	MPZ, zoologická zahrada	I/35	
	Liberec	Severočeské muzeum Liberec	muzeum	I/14	
	Osečná	Lázně Kundratice	lázně	I/35	
	Semily	Riegrova stezka	přírodní památka	I/10	Železný Brod
	Sychrov	Zámek Sychrov	zámek	I/35	
	Turnov	Valdštejn	hrad	I/35	III/27927
	Vratislavice nad Nisou	Rodný dům F. Porscheho	rodný dům	I/14	
Semily	Bozkov	Bozkovské jeskyně	jeskyně	I/14, I/10	II/290
	Harrachov	Sklárna Harrachov	tech. památka	I/10, I/14	
	Harrachov	Hornické muzeum	muzeum	I/10, I/14	
	Harrachov	Mamutí můstek	tech. památka	I/10, I/14	
	Horní Štěpanice	Horní Štěpanice	VPR	I/14	II/286
	Hrubá Skála	Skalní město	přírodní zajímavost	I/35	
	Hrubá Skála	Hrubá Skála	zámek	I/35	
	Chuchelna	Rozhledna Kozákov	rozhledna	I/10, I/35	
	Jilemnice	Jilemnice	MPZ	I/14	II/286
	Jilemnice	Krkonošské muzeum	muzeum	I/14	II/286
	Jilemnice	Rozhledna Žalý	rozhledna	I/14	II/286
	Kořenov	Rozhledna Štěpánka	rozhledna	I/14	II/290
	Lomnice nad Popelkou	Karlovy	VPR	I/16, I/35	
	Lomnice nad Popelkou	Rozhledna Tábor	rozhledna	I/35	
	Rovensko p. Troskami	dřevěná zvonice	kostel	I/35	II/282
	Poniklá	Výroba vánočních ozdob	technická památka, muzeum	I/14	
	Troskovice	Trosky	hrad	I/35	III/28116
	Turnov	Turnov	MPZ	I/10	I/35
	Turnov	Dlaskův statek	muzeum, NKP	I/10	III/01017
	Turnov	Hrubý Rohozec	zámek	I/10	

MORAVSKOSLEZSKÝ KRAJ

Okres	Obec	Název cíle	Kategorie	Silnice I. třídy	Křižovatka
Bruntál	Bohušov	Fulštejn	hrad	I/57	57×457, 57×45717
	Bohušov	Bohušov	kostel	I/57	57×457, 57×45717
	Bruntál	Bruntál	zámek, MPZ	I/11, I/45	
	Bruntál	Dolní Moravice	kostel	I/11	11×37020
	Bruntál	Heřmanovice	VPR	I/57	57×453
	Bruntál	Uhlířský vrch	přírodní, krajinářská zajímavost	I/11, I/45	11×45 45×MK
	Dvorce	Dvorce		I/46	
	Horní Město	Horní Město	kostel	I/11	11×370
	Hrozová	Hrozová	kostel	I/57	57×457, 57×45717
	Huzová	Huzová	kostel	I/45	přístup z OL
	Karlova Studánka	Karlova Studánka	lázně	I/45, I/11	11×45, 11×450
	Karlova Studánka	Hvězda	rozhledna	I/45, I/11	11×45, 11×450
	Krnov	Ježník	rozhledna	I/45, I/57	45×57, 45×45810
	Krnov	Cvilín	rozhledna	I/45, I/57	45×57, 57×MK,
	Krnov	Krnov	kostel	I/45, I/57	
	Krnov	Synagoga	židovská památka	I/45, I/57	
	Leskovec	Slezská Harta	tech. památka	I/46, I/11	11×459
	Liptaň		rozhledna	I/57	57×45717
	Malá Morávka	Malá Morávka	kaple	I/11	11×37020
	Město Albrechtice	Linhartovy	zámek	I/57	57×45813
	Osoblaha	Osoblaha	hřbitov	I/57	57×457, 57×45717
	Rešov	Rešovské vodopády	přírodní zajímavost	I/11	11×370
	Roudno	Sopka Velký Roudný	přírodní zajímavost	I/46, I/45	46×45215 45×45213
	Rýmařov	Rýmařov	kostel	I/11	11×370
	Rýmařov	Muzeum Rýmařov	muzeum	I/11	
	Slezské Rudoltice	Slezské Rudoltice	zámek	I/57	
	Sovinec	Sovinec	hrad	I/11	11×370
	Staré Město	Staré Město	kostel	I/11, I/45	11×45, 11×450
	Vrbno pod Pradědem	Vrbno pod Pradědem	kaple	I/45	45×451
	Třemešná	Úzkorozchodná trať	tech. památka	I/57	
	Úvalno	Rozhledna Hanse Kudliča	rozhledna	I/57	
Frýdek- Místek	Bílá	Bílá	kostel	I/56	56×MK
	Bílá	Čarták	rozhledna	I/56	56×MK
	Brušperk	Brušperk	MPZ	I/58, I/48	58×4848 48×486
	Brušperk	Brušperk – větrný mlýn	technická památka	I/58, I/48	58×4848 48×486
	Bystřice	Bystřice	kostel	I/11	11×01144
	Dolní Lomná	Mionší	přírodní zajímavost	I/11	
	Frýdek-Místek	Frýdecký zámek – muzeum Beskyd	zámek, MPZ	I/48, I/56	
	Frýdek-Místek	Bazilika minor	kostel, NKP	I/56	
	Hrčava	kostel	kostel	I/11	
	Hukvaldy	Hukvaldy	hrad	I/58, I/48	58×48 48×486
	Hukvaldy	Hukvaldy – větrný mlýn	technická památka	I/58, I/48	58×48 48×486
	Kunčice pod Ondřejníkem	Kunčice pod Ondřejníkem	kostel	I/58, I/56	58×483 56×483
	Morávka	Morávka – památník partyzánského hnutí	vojenská památka, NKP	I/56 I/48	56×48416 48×4774

Okres	Obec	Název cíle	Kategorie	Silnice I. třídy	Křižovatka
Frýdek-Místek	Nýdek	Nýdek	kostel	I/11	
	Ostravice	Lysá hora	rozhledna	I/56	
	Sedliště	Sedliště	kostel	I/56, I/48	56×473 48×477
	Stará Ves nad Ondřejnicí	Stará Ves nad Ondřejnicí	zámek	I/58, I/48	58×48615 48×486
	Staré Hamry	Gruň	kostel	I/56	56×48420
	Třinec	Guty	kostel	I/11, I/68	11×MK 68×11
		Velká Čantoryje	rozhledna	I/11	
	Vendryně	vápenné pece	technická památka	I/11	
	Vyšní Lhoty	Vyšní Lhoty	kostel	I/48, I/56	56×48416 48×4774
Karviná	Albrechtice	dřevěný kostel	kostel	I/11, I/67	
	Český Těšín	Podobora	archeologická lokalita	I/67, I/11, I/48	67×MK 11×4686 48×67, 11×67
	Český Těšín	Český Těšín – muzeum	muzeum	I/67, I/11, I/48	67×04822 11×67, 48×67 11×67
	Dolní Marklovice	dřevěný kostel	kostel	I/67	67×4689
	Haviřov	Životice – památník obětí nacismu	významné místo, NKP	I/11	11×4742
	Haviřov	Kotulova dřevěnka	muzeum	I/11	11×MK
	Chotěbuz	Chotěbuz – archeopark	archeologické naleziště	I/67, I/11, I/48	67×MK 11×4686 48×67 11×67
	Karviná	Karviná	MPZ	I/67, I/59	59×67 67×MK
	Karviná	Fryštát	zámek	I/67, I/59	59×67 67×MK
	Karviná-Darkov	Lázně Darkov	lázně	I/48, I/67, I/59	59×67 67×MK
	Petřvald	Petřvald – technické muzeum	technické muzeum	I/59	59×MK
Nový Jičín	Bernartice nad Odrou	větrný mlýn	tech. památka	I/48	
	Bílovec	Bílovec	MPZ	I/47	47×484 47×483
	Bravinné	větrný mlýn	tech. památka	I/47, I/57	
	Frenštát p. Radhoštěm	Frenštát pod Radhoštěm	muzeum	I/58	
	Fulnek	Fulnek	MPZ, zámek	I/47, I/57	57×47
	Fulnek	Fulnek – památník J. A. Komenského	muzeum, NKP	I/47, I/57	57×47
	Hodslavice	Hodslavice – rodný dům F. Palackého	muzeum	I/57, I/35, I/48	57×MK 48×57
	Klimkovice	Klimkovice – lázně	lázně	I/47,	47×04740
	Kopřivnice	Muzeum Tatra Kopřivnice	muzeum	I/48, I/58	48×482 58×480
	Kunín	Kunín	zámek	I/57, I/48	57×MK 48×57
	Nový Jičín	Nový Jičín	MPR	I/48, I/57	
	Nový Jičín	muzeum klobouků	zámek	I/48, I/57	48×57 57×MK
	Odry	Vodní mlýn Wesselsky	muzeum	I/57	
	Odry	Muzeum Oderska	muzeum	I/47	
	Příbor	Příbor	MPR	I/48, I/58	48×58 58×04825 58×04823
	Příbor	rodný dům S. Freuda	muzeum	I/48, I/58	48×58 58×04825 58×04823

Okres	Obec	Název cíle	Kategorie	Silnice I. třídy	Křižovatka
Nový Jičín	Rybí	Rybí	kostel	I/48	48×482
	Starý Jičín	Starý Jičín	hrad	I/48	48×04812
	Štramberk	Štramberk	MPR, hrad	I/48, I/57, I/58	48×482 57×48 58×480
	Štramberk	Štramberk	archeologická lokalita	I/48, I/57, I/58	48×482 57×48 58×480
	Studénka	Vagonářské muzeum Studénka	muzeum	I/47, I/58 I/57	47×464 58×464 57×46420
Opava	Vražné	muzeum J. G. Mendela	muzeum	I/47, I/57	47×04733 57×04736
	Budišov nad Budišovkou	Budišov n. B. – muzeum břidlice	muzeum	I/46 I/57	46×442 57×4629
	Budišov nad Budišovkou	stezka generála Laudona		I/46 I/57	46×442 57×4629
	Budišov nad Budišovkou	Budišov n. B. – břidlicový lom	přírodní kraj. zajímavost	I/46 I/57	46×442 57×4629
	Darkovičky	Darkovičky – opevnění	vojenská památka	I/56	56×469
	Hlavnice	větrný mlýn	technická památka	I/46	
	Hlučín	Hlučín	MPZ	I/56	56×MK 56×469
	Hněvošice	Hněvošice	kostel	I/46	46×MK
	Hrabyně	Památník II. světové války	vojenská památka	I/11	11×4666
	Hradec nad Moravicí	Hradec nad Moravicí	zámek, NKP	I/57	57×MK
	Choltice	Choltice – větrný mlýn	technická památka	I/46	46×0466
	Jakubčovice	největší kamenolom v ČR	přírodní, krajinářská zajímavost	I/57	57×4648
	Jakubčovice	rozhledna Šance	rozhledna	I/57	
	Kravaře	Kravaře	zámek	I/56	56×MK
	Lipina	Lipina	VPR	I/46	46×4432
	Nový Dvůr	Arboretum Nový Dvůr	přírodní, krajinářská zajímavost	I/11, I/46	
	Opava	Opava	MPZ	I/57, I/11, I/46, I/56	
	Opava	Opava – kaple sv. Kříže	kaple, NKP	I/57, I/11, I/46, I/56	
	Opava	Opava – kostel Nanebevzetí P. Marie	kostel, NKP	I/57, I/11, I/46, I/56	
	Opava	Opava – Slezské muzeum	muzeum	I/57, I/11, I/56, I/46	
	Opava-Milostovice	Milostovice – opevnění	vojenská památka	I/11	
	Raduň	Raduň	zámek	I/57, I/11	57×4644 11×4661
	Štáblovice	Zámek Štáblovice	zámek	I/46, I/57	
	Vítkov-Podhradí	Vikštejn	zřícenina hradu	I/46 I/57	46×442 57×4629
	Žimrovice	papírenský náhon „Weissshuhnův kanál“	technická památka	I/57	57×44334

Okres	Obec	Název cíle	Kategorie	Silnice I. třídy	Křižovatka
Ostrava	Moravská Ostrava	Moravská Ostrava	MPZ, zoologická zahrada	I/59, I/58 I/56, I/11 I/47	
	Ostrava 2	Důl Michal – Michálkovice	technická památka, NKP	I/59, I/58 I/56, I/11 I/47	
	Ostrava	Hornické muzeum Lanek – Petřkovice	muzeum, technická památka, archeologická lokalita	I/58 I/56 I/11	
	Ostrava	Slezskoostravský hrad	hrad	I/11 I/56 I/58	
	Ostrava-Vítkovice	Dolní oblast Vítkovice – Lanek Park	technická památka	I/59 I/58 I/56 I/11 I/47	

OLOMOUCKÝ KRAJ

Okres	Obec	Název cíle	Kategorie	Silnice I. třídy	Křižovatka
Olomouc	Dub nad Moravou	Poutní chrám Očištění Panny Marie	poutní kostel	I/55	
	Moravský Beroun	Moravský Beroun	kostel	I/46	
	Moravský Beroun	Ondrášov	přírodní zajímavost	I/46, I/45	(45×46 OL) 46×0464
	Olomouc	Sloup Nejsvětější Trojice	světové dědictví UNESCO	I/55, I/46, I/35	
	Olomouc	Klášteří Hradisko	klášter, NKP	I/35, I/46	
	Olomouc	Svatý Kopeček	poutní kostel	I/55, I/46	
	Olomouc	Zoo Olomouc	zoologická zahrada	I/55, I/46	
Přerov	Šternberk	Šternberk	hrad, MPZ	I/46	
	Bochoř	Lázně Bochoř	lázně	I/55	
	Hranice	Synagoga a židovský hřbitov	židovská památka, MPZ	I/35, I/47	
	Hranice	Hranická propast	přírodní zajímavost	I/47, I/35	
	Jezernice	Jezernické viadukty	technická památka	I/47	
	Lipník nad Bečvou	Lipník nad Bečvou	MPR	I/47	
	Partutovice	Větrný mlýn	technická památka	I/47	
	Přerov	Muzeum Komenského	muzeum, zámek, MPZ	I/47, I/55	
	Radíkov	Hrádek Kunzov	hrad	I/47	
	Teplice nad Bečvou	Zbrašovské aragonitové jeskyně	jeskyně	I/35, I/47	
	Teplice nad Bečvou	Lázně Teplice nad Bečvou	lázně	I/35, I/47	
	Tovačov	Zámek Tovačov	MPZ, zámek	I/55	
Jeseník	Týn nad Bečvou	Helfštýn	hrad	I/47	
	Bílá Voda	Bílá Voda	klášter, NKP	I/60	
	Česká Ves	Muzeum veteránů Česká Ves	muzeum	I/44	
	Černá Voda	Venušinyisky	přírodní zajímavost	I/60	
	Javorník	Javorník	MPZ	I/60	
	Javorník	Jánský vrch	zámek	I/60	
	Javorník	Rozhledna Borůvková hora	rozhledna	I/60	
	Jeseník	Vodní tvrz	muzeum	I/44, I/60	
	Jeseník	Muzeum V. Priessnitze	muzeum	I/44, I/60	
	Jeseník	Zlatý Chlum	rozhledna	I/44, I/60	
	Jeseník	Priessnitzovy léčebné lázně	lázně	I/44, I/60	
	Lipová-Lázně	Lipová-Lázně	lázně	I/60, I/44	
	Lipová-Lázně	Jeskyně Na Pomezí	jeskyně	I/60, I/44	
	Písečná	Jeskyně Na Špičáku	jeskyně	I/44	
	Ostružná	Expozice hudebních nástrojů	muzeum	I/60	
	Skorošice	Vodopády Stříbrného potoka	přírodní zajímavost	I/60	
	Vidnava	Vidnavské mokřady	přírodní zajímavost, národní přírodní památka	I/60	
	Vidnava	Vidnava	MPZ	I/44	
	Zlaté Hory	Maria Hilf	poutní kostel	I/44	
	Zlaté Hory	Biskupská kupa	rozhledna	I/44	
	Zlaté Hory	Rejváz	VPZ	I/44	
	Zlaté Hory	Zlaté Hory	MPZ	I/44	

Okres	Obec	Název cíle	Kategorie	Silnice I. třídy	Křižovatka
Šumperk	Bedřichov	Rabštejn	zřícenina	I/11	
	Bludov	Lázně Bludov	lázně	I/11, I/44	
	Branná	Hrad Kolštejn	hrad, MPZ	I/44, I/60	
	Brníčko	Brníčko	zřícenina	I/44	
	Klepáčov	Kostel sv. Jana Nepomuckého	dřevěný kostel, KP	I/11	
	Maršíkov	kostel sv. Michala	dřevěný kostel, kulturní památka	I/44	
	Mohelnice	Mohelnice	MPZ	I/44	
	Rapotín	Skanzen a muzeum Rapotín	skanzen	I/11	
	Rapotín	Muzeum rapotínských sklárny	muzeum	I/11, I/44	
	Svébohov	Rozhledna Háječek	rozhledna	I/44	
	Štíty	Štíty	MPZ	I/11, I/43	
	Šumperk	Šumperk	MPZ	I/11	
	Šumperk	Rozhledna Háj	rozhledna	I/11	
	Úsov	Úsov	hrad a zámek	I/44	
	Velké Losiny	Kostel Žárová	kostel	I/44	
	Velké Losiny	Lázně Velké Losiny	lázně	I/44	
	Velké Losiny	Velké Losiny	zámek, NKP	I/44	
	Velké Losiny	Velké Losiny – papírna	technická památka, NKP	I/44	
		Vodní elektrárna Dlouhé stráně	technická památka	I/44	
	Zábřeh	Zábřeh	MPZ	I/44	

PARDUBICKÝ KRAJ

Okres	Obec	Název cíle	Kategorie	Silnice I. třídy	Křižovatka
Chrudim	Běstvina	Běstvina	kostel, kaple	I/37, I/17	
	České Lhotice	Hradiště u Nasavrky	archeologická lokalita	I/37	
	Heřmanův Městec	synagoga a hřbitov	židovská památka, MPZ	I/2 od Prahy, I/17	
	Heřmanův Městec	Výcvikové stáje	muzeum	I/17	
	Hlinsko	Hlinsko – Betlém	VPR	I/34	
	Chrast	Chrast	MPZ, zámek, muzeum	I/17	
	Chrudim	Muzeum loutek	muzeum	I/17, I/37	
	Chrudim	Chrám Nanebevzetí Panny Marie	kostel, MPZ	I/17, I/37	
	Chrudim	Muzeum barokních soch	muzeum	I/17, I/37	
	Luže	hrad Košumberk	zřícenina	I/17	
	Luže	Luže	MPZ	I/17	
	Luže	Chlumek	poutní kostel	I/17	
	Miřetice	Ležáky – pietní území	muzeum, NKP	I/37, I/34	
	Nasavrky	Nasavrky	muzeum, zámek	I/37	
	Nasavrky	Země Keltů	skanzen	I/37	
	Nové Hrady	rokokový zámek	zámek	I/34, I/35	
	Předhradí	Předhradí	MPZ	I/34	
	Předhradí	Hrad Rychmburk v Předhradí	hrad	34	
	Seč	hrad Oheb	zřícenina	I/17, I/37	
	Skuteč	Muzeum Skuteč	muzeum	I/34	
	Slatiňany	Slatiňany	zámek, NKP, muzeum	I/17 od Zámrsku, I/37	
	Slatiňany	Muzeum Švýcarska	muzeum	I/37	
	Slatiňany	Hřebčín	muzeum	I/37	
	Svratouch	Lovecký zámek Karlštejn	zámek	I/34	
	Třemošnice	Lichnice	zřícenina	I/37, I/17	
	Třemošnice	Berlova vápenka	technická památka	I/17	
	Vysočina	Veselý Kopec	skanzen	I/34, I/37	
Pardubice	Dašice	Dašice	MPZ	I/36, I/35	
	Holice	Africké muzeum E. Holuba	muzeum	I/35	
	Kladruby nad Labem	Hřebčín Kladruby nad Labem	muzeum, NKP	I/2, I/36	
	Lázně Bohdaneč	Kubistický pavilon	lázně	I/36	
	Pardubice	Automatické mlýny	technická památka	I/36, I/37	
	Pardubice	renesanční zámek	zámek, muzeum, NKP	I/2, I/36, I/37	
	Pardubice	Pardubice	MPR	I/2, I/36, I/37	
	Pardubice	Památník Zámeček	významné místo	I/36	
	Ráby	hrad Kunětická Hora	zřícenina, NKP	I/36 od Holic, I/37	
	Svojšice	Svojšice	zřícenina	I/17	
	Veliny	roubený kostel	kostel	I/35	

Okres	Obec	Název cíle	Kategorie	Silnice I. třídy	Křižovatka
Ústí nad Orlicí	Brandýs nad Orlicí	Brandýs nad Orlicí	MPZ	I/14	
	Česká Třebová	Rotunda sv. Kateřiny	kaple	I/14	
	Dolní Dobrouč	Lanšperk	zřícenina	I/14	
	Choceň	Choceň	zámek	I/35	
	Jablonné nad Orlicí	Jablonné nad Orlicí	MPZ	I/11	
	Kláštevec nad Orlicí	Kláštevec nad Orlicí	kostel	I/11	
	Králíky	Králíky	MPZ	I/43	
	Králíky	Tvrz Hůrka	vojenská památka	I/43	
	Králíky	Vojenské muzeum Králíky	muzeum	I/43	
	Králíky	Dolní Hedeč	klášter	I/43	
	Kunvald	Domek na Sboru	muzeum	I/11	
	Lanškroun	Lanškroun	MPZ	I/43	
	Letohrad	Letohrad	MPZ, zámek	I/11	
	Letohrad	Muzeum řemesel	muzeum	I/11	
	Letohrad	Tvrz Orlice	tvrz	I/11	II/360
	Litice nad Orlicí	Hrad Litice	hrad	I/11	
	Těchonín	Tvrz Bouda	vojenská památka	I/11	Červenovodské Sedlo
	Ústí nad Orlicí	Ústí nad Orlicí	MPZ	I/14	
	Vraclav	poutní kostel	poutní kostel, hradiště	I/17, I/35	
	Vysoké Mýto	Vysoké Mýto	MPZ, muzeum	I/35	
	Žamberk	Žamberk	MPZ	I/11	
	Žamberk	městské muzeum	muzeum	I/11	
	Žampach	Žampach	zřícenina	I/14	
Svitavy	Březová nad Svitavou	Březová nad Svitavou	rozhledna	I/43	
	Bystré	Bystré	MPZ	I/34, I/43	
	Jaroměřice	Jaroměřice	poutní kostel	I/35, I/43	
	Jevíčko	Jevíčko	MPZ	I/35, I/43	
	Koclířov	Poutní místo Koclířov	poutní místo	I/34, I/35	
	Litomyšl	zámek Litomyšl	světové dědictví UNESCO	I/35	
	Litomyšl	Litomyšl	MPR, muzeum	I/35	
	Mladějov na Moravě	Průmyslové muzeum Mladějov	muzeum, technická památka	I/35, I/43	
	Moravská Třebová	Moravská Třebová	MPR, zámek	I/35	
	Polička	Polička	MPZ, NKP	I/34	
	Svitavy	Svitavy	MPZ	I/34, I/43, /35	
	Svojanov	Svojanov	hrad	I/19, I/34, I/43	

PLZEŇSKÝ KRAJ

Okres	Obec	Název cíle	Kategorie	Silnice I. třídy	Křižovatka
Domažlice	Čečovice	Čečovice	kostel	I/26	
	Domažlice	Domažlice	MPR	I/26, I/22	
	Horšovský Týn	Horšovský Týn	MPR	I/26	
	Horšovský Týn	Horšovský Týn	zámek, NKP	I/26	
	Klenčí pod Čerchovem	Klenčí p. Čerchovem	VPZ	I/26	
	Koloveč	Muzeum Koloveč	muzeum	I/22, I/26	
	Kout na Šumavě	Rýzmbek	zřícenina	I/22	
	Poběžovice	Poběžovice	MPZ	I/26	
	Újezd	Muzeum Újezd	muzeum	I/26	
Klatovy	Všeruby u Domažlic	Brůdek	kaple	I/22	
	Čeňkova Pila	Čeňkova Pila	technická památka		
	Červené Poříčí	Červené Poříčí	zámek	I/27	
	Dobřín	Dobřín	VPR	I/22	
	Hartmanice	Dobrá voda u Hartmanic	židovská památka, muzeum		
	Horažďovice	Horažďovice	MPZ, zámek	I/22	
	Chanovice	Chanovice	skanzen, tvrz		
	Kašperské Hory	Kašperské Hory	MPZ, muzeum	I/27	
	Kašperské Hory	Kašperk	hrad	I/27	
	Klatovy	Katakomby Klatovy	kostel	I/22, I/27	
	Klenová	Klenová	hrad, zámek	I/22	
	Rabí	Rabí	MPZ, hrad	I/22	
	Srní	Vchynicko-tetovský kanál	technická památka	I/22	
	Sušice	Sušice	MPZ	I/22	
	Švihov	Švihov	hrad, NKP	I/27	
	Velhartice	Velhartice	MPZ	I/27	
	Velhartice	Velhartice	hrad, NKP	I/27	
	Železná Ruda	Moto muzeum	muzeum	I/27	
	Železná Ruda	Muzeum Šumavy	muzeum	I/27	
Plzeň	Plzeň	Plzeň	MPR	I/20, I/27, I/26	
	Plzeň	Plzeň	muzeum, židovská památka	I/20, I/27, I/26	
	Plzeň	Kostel sv. Bartoloměje	kostel, NKP	I/20, I/27, I/26	
	Plzeň 2	Božkov	VPR	I/26, I/20	
	Plzeň 2	Koterov	VPR	I/20	
	Plzeň 8	Černice	VPR	I/20	
Plzeň-jih	Blovice	Zámek Hradiště	muzeum	I/20	
	Dobřany	Dobřany	MPZ	I/27, I/26	
	Chotěšov	Chotěšov	klášter, NKP	I/26	
	Kasejovice	Kasejovice	židovská památka		
	Klášteř	Zelená Hora	zámek	I/20	
	Nebílovy	Nebílovy	zámek	I/27, I/20	
	Nepomuk	Kostel sv. Jana Nepomuckého	kostel	I/20	
	Přeštice	Kostel Nanebevzetí Panny Marie	kostel	I/27	
	Roupov	Roupov	hrad	I/25, I/27	
	Spálené Poříčí	Spálené Poříčí	zámek, MPZ	I/19	
	Starý Plzenec	Radyně	hrad	I/20	
	Starý Plzenec	Hůrka	archeo. lokalita, NKP	I/20	
	Štáhlavy	Kozel	zámek, NKP	I/19	

Okres	Obec	Název cíle	Kategorie	Silnice I. třídy	Křižovatka
Plzeň-sever	Bohy	Krašov	hrad	I/20	
	Manětín	Manětín	MPZ	I/20, I/27, I/6	
	Manětín	Manětín	zámek, NKP	I/20	
	Mariánský Týnec	Mariánský Týnec	muzeum, klášter	I/27	
	Město Touškov	Město Touškov	MPZ	I/20	
	Mladotice	Mladotice	kaple	I/27	
	Nečtiny	Nečtiny	zámek, zřícenina		
	Nevřeň	Nevřeňské podzemí	Technická památka	I/20	
	Plasy	Klášter Plasy	klášter	I/27	
	Plasy	Muzeum stavitelství	muzeum	I/27	
	Plešnice	Buben	zřícenina		
	Potvorov	Potvorov	kostel	I/27	
	Rabštejn nad Střelou	Rabštejn nad Střelou	MPZ	I/27	
Rokycany	Úterý	Úterý	MPZ	I/20	
	Dobřív	Dobřív – vodní hamr	MPZ, technická památka, NKP	I/19	
	Liblín	Libštejn	zřícenina		
	Ostrovec-Lhotka	Ostrovec	VPR		
	Rokycany	Rokycany	muzeum		
Tachov	Zbiroh	Zbiroh	zámek, muzeum		
	Bezručice	Bezručice	zámek	I/20	
	Bor	Bor	MPZ	I/21	
	Černošín	Volfštejn	hrad	I/21	
	Chodová Planá	Pivovarské muzeum	muzeum	I/21	
	Kladruby	Kladruby	klášter, NKP	I/21	
	Konstantinovy Lázně	Okrouhlé Hradiště	archeologická lokalita, NKP	I/20	
	Konstantinovy Lázně	Gutštejn	zřícenina		
	Konstantinovy Lázně	Konstantinovy Lázně	lázně		
	Kokašice	Krasíkov	zřícenina		
	Planá	Planá	MPZ	I/21	
	Stříbro	Stříbro	klášter, muzeum		
	Tachov	Tachov	MPZ, klášter, muzeum		

STŘEDOČESKÝ KRAJ

Okres	Obec	Název cíle	Kategorie	Silnice I. třídy	Křižovatka
Benešov	Benešov	Konopiště	zámek, NKP	I/3	I/3×MK
	Čerčany	Muzeum Svět škodovek Čerčany	muzeum	I/3	
	Jemniště	Jemniště	zámek	I/3	
	Konopiště	Muzeum motocyklů	muzeum	I/3	
	Lešany	Vojenské technické muzeum	muzeum	I/3	
	Louňovice pod Bláníkem	Louňovice pod Bláníkem	zámek	I/3	
	Sázava	klášter Sázava	klášter, NKP	I/2	
	Strnadice	Retroautomuseum	muzeum	I/3	
	Týnec nad Sázavou	Týnec nad Sázavou	hrad	I/3	
	Vrchotovy Janovice	Vrchotovy Janovice	zámek	I/18, I/3	
Kladno	Lidice	Lidice	významné místo, NKP	I/61	
	Podlešín	Železniční most	technická památka	I/16	Žižice
	Slaný	Slaný	MPZ	I/7, I/16	
	Smečno	Smečno	MPZ	I/7	
	Smečno	Smečno – opevnění	vojenská památka	I/7	
	Třebíz	Třebíz	VPR, skanzen	I/7	
	Velvary	Muzeum hraček Velvary	muzeum	I/16	
	Vinařice	Důl Mayrau	technická památka	I/7, I/61	
Kolín	Český Brod	Český Brod	MPZ	I/12	
	Kolín	chrám sv. Bartoloměje	kostel, NKP	I/38	
	Kolín	Kolín	MPR, židovská památka	I/38, I/12	
	Kostelec nad Černými Lesy	Kostelec nad Černými Lesy	MPZ	I/2	
	Kouřim	Kouřim	opevnění NKP, kostel, MPZ, skanzen	I/2, I/12	
	Křechoř	Památník Bitvy u Kolína	významné místo	I/12	
	Lipany	Lipany	vojenská památka	I/2, I/12	
	Lošany	Památník tří odbojů Lošany	muzeum	I/2, I/12	
	Radim	Radim	zámek	I/12	
Kutná Hora	Církvice	Jakub v Jakubu	kostel, NKP	I/38	
	Čáslav	Čáslav	MPZ	I/17, I/38	
	Čáslav	Zemědělské muzeum	muzeum	I/17, I/38	
	Kutná Hora	Historické centrum – Kutná Hora	světové dědictví UNESCO	I/2, I/38	
	Kutná Hora	Kutná Hora – chrám sv. Barbory	kostel, NKP	I/38	průjezd městem
	Miskovice	Rozhledna Vysoká	rozhledna	I/2	
	Nové Dvory	Nové Dvory	MPZ	I/38, I/2, I/38	
	Svatý Mikuláš	Kačina	zámek, NKP	I/2, I/38	
	Žehušice	Obora Žehušice	přírodní, krajinářská zajímavost	I/17, I/2	
	Žleby	Žleby	zámek, NKP	I/17, I/38	
Mělník	Dobřeň	Dobřeň	VPR	I/9	
	Kokořín	Kokořín	hrad, NKP	I/9	
	Liběchov	Liběchov	zámek	I/9	průjezd obcí

Okres	Obec	Název cíle	Kategorie	Silnice I. třídy	Křižovatka
Mělník	Mělník	Mělník	MPZ, zámek, muzeum	I/9, I/16	průjezd městem
	Nové Osinalice	Nové Osinalice	VPR	I/9	
	Olešno	Olešno	VPR	I/9	
		Vrátecká Hora	rozhledna	I/38	
	Veltrusy	Veltrusy	zámek, NKP	I/9	
Mladá Boleslav	Benátky nad Jizerou	Zámek Benátky nad Jizerou	zámek	I/16	
	Dobruška	Muzeum cukru a lihu	muzeum	I/16, I/38	
	Jizerní Vtelno	Zámek Stránov	zámek	I/16	
	Kosmonosy	Loreta Kosmonosy	významné místo	I/38	
	Krnsko	Železniční most	technická památka	I/16	
	Michalovice	Michalovice	zřícenina	I/38	
	Mladá Boleslav	Mladá Boleslav	MPZ, muzeum, židovská památka	I/16, I/38	průjezd městem
	Vinec	Kostel sv. Mikuláše	kostel NKP	I/16	
Nymburk	Zvířetice	Zvířetice	zřícenina	I/38	
	Bošín	Bošín	VPR	I/32	
	Hrubý Jeseník	Rozhledna Romanka	rozhledna	I/38	Všechlapy
	Chleby	Zoo Chleby	zoologická zahrada	I/38	
	Libice nad Cidlinou	Libice	archeo. lokalita, NKP	I/11	
	Loučeň	Zámek Loučeň	zámek	I/38	Vlkava
	Nymburk	Nymburk	MPZ, kostel	I/38	průjezd městem
	Ostrá	Skanzen Ostrá	skanzen	I/38	
Praha-východ	Poděbrady	Poděbrady	lázně, MPZ	I/38	
	Hrusice	Památník Josefa Lady	muzeum	I/3	
Praha-západ	Červený Újezd	Hájek	poutní klášter	I/6	
Příbram	Březnice	Březnice	MPZ, židovská památka	I/19, I/18, I/4	
	Březnice	Březnice	zámek, NKP	I/19, I/18, I/4	
	Drahenice	Drahenice	VPR	I/19	
	Jince	Huť Barbora	Technická památka	I/18	
	Lešetice	Památník Vojna	muzeum	I/4	
	Příbram	Hornické muzeum	muzeum, tech. pam.	I/4	
	Příbram	Zámek Hluboš	zámek	I/18	
	Rožmitál pod Třemšínem	Rožmitál pod Třemšínem	MPZ	I/18, I/19	
	Sedlec-Prčice	Sedlec-Prčice	MPZ	I/18	
	Vysoká u Příbrami	Památník A. Dvořáka	muzeum	I/18	
	Vysoký Chlumeč	Muzeum lidových staveb	skanzen	I/18	
Rakovník	Kounov	Kamenné řady	archeo. lokalita	I/6	
	Křivoklát	Křivoklát	hrad, NKP	I/6	
	Lužná u Rakovníka	Železniční muzeum	muzeum	I/6	
	Rakovník	Rakovník	MPZ	I/6	

ÚSTECKÝ KRAJ

Okres	Obec	Název cíle	Kategorie	Silnice I. třídy	Křižovatka
Děčín	Benešov nad Ploučnicí	Benešov n. Ploučnicí	MPZ, zámek, NKP	I/13	
	Česká Kamenice	Česká Kamenice	MPZ	I/13	
	Děčín	Děčín	zámek	I/13	
	Děčín	Zoo Děčín	zoologická zahrada	I/13	
	Děčín	Kaňon Labe	přírodní památka	I/62	
	Děčín	Sněžník	rozhledna, KP	I/13	
	Hřensko	Pravčická brána, soutěsky	přírodní zajímavost	I/62	
	Jetřichovice	Jetřichovické skály	přírodní památka	I/13	
	Jílové	Jílové	zámek	I/13	
	Jiřetín pod Jedlovou	Jiřetín pod Jedlovou	MPZ, hrad	I/9	
	Rumburk	Rumburk	klášter	I/9	
	Rumburk	Šmilovského ul.	VPR	I/9	
Chomutov	Šluknov	Šluknov	MPZ	I/9	
	Chomutov	Zoo Chomutov	zoologická zahrada	I/7, I/13	
	Chomutov	Chomutov	MPZ	I/7, I/13	
	Chomutov	Muzeum železnice	muzeum	I/7, I/13	
	Jirkov	Červený Hrádek	zámek	I/13	
	Jirkov	Městské sklepy	muzeum	I/13	
	Kadaň	Kadaň	klášter, NKP	I/13	
	Kadaň	Kadaň	MPR	I/13	
	Kláštorec nad Ohří	Kláštorec nad Ohří	MPZ, zámek	I/13	
	Kláštorec nad Ohří	Lázně Kyselka	lázně	I/13	
	Louchov	Kostel sv. Jakuba St.	kostel	I/13	
Litoměřice	Místo	Hasištejn	hrad	I/13	
	Budyně nad Ohří	Budyně nad Ohří	MPZ	I/15	
		hora Říp	významné místo	I/16	
	Klapy	Hazmburk	hrad	I/15	
	Libochovice	Libochovice	zámek	I/15	
	Litoměřice	Litoměřice	MPR	I/15	
	Mšené-Lázně	Mšené – lázně	lázně	I/16	
	Ploskovice	Ploskovice	zámek	I/15	
	Starý Týn	Starý Týn	VPR	I/15	
	Terezín	Malá pevnost – Muzeum ghetta	významné místo, MPR, NKP	I/15	
	Úštěk	Úštěk	MPR	I/15	
	Úštěk	Synagoga	židovská památka	I/15	
Louny	Úštěk	Helfenburg	hrad	I/15	
	Březno u Loun	Březno u Loun	archeologická lokalita	I/7, I/28	
	Krásný Dvůr	Krásný Dvůr	zámek, NKP	I/27	
	Louny	Louny	MPZ	I/7	
	Louny	Louny – sv. Mikuláš	kostel, NKP	I/7	
	Peruc	Peruc	zámek	I/7	
	Žatec	Žatec	MPR	I/27	
	Žatec	Chmelařské muzeum	muzeum	I/27	
Most	Žatec	Žatec a krajina žateckého chmele	světové dědictví UNESCO	I/27	
	Dolní Jiřetín	Jezeří	zámek	I/13	
	Most	Nanebevzetí P. Marie	kostel, NKP	I/13, I/27	
Teplice	Most	Muzeum a galerie Most	muzeum	I/13, I/27	
	Bílina	Bílina	MPZ	I/13	
	Dubí	Tereziny lázně	lázně	I/8	
	Duchcov	Duchcov	zámek, MPZ	I/13, I/27	
	Krupka	Krupka	hrad, MPZ	I/13	
	Krupka	Bohosudov	kostel	I/13	
	Krupka	Krupka – Hornický region Erzgebirge/Krušnohoří	světové dědictví UNESCO	I/27, I/8	
	Osek	Osek	klášter, NKP	I/27	
	Teplice	Teplice	MPZ	I/13	
	Teplice	lázně	lázně	I/13, I/63	

Ústí nad Labem	Chlumec	Památník bitvy u Chlumce	vojenská památka	I/13, I/30	
	Tisá	Tiské stěny	přírodní zajímavost	I/13	
	Ústí nad Labem	Zoo Ústí nad Labem	zoologická zahrada		
	Ústí nad Labem	Střekov	hrad	I/30	
	Ústí nad Labem	Kostel sv. Floriána	kostel, NKP	I/30, I/62	
	Zubrnice	Muzeum v přírodě Zubrnice	muzeum, VPR	I/15, I/30, I/62	

VYSOČINA

Okres	Obec	Název cíle	Kategorie	Silnice I. třídy	Křižovatka
Havlíčkův Brod	Golčův Jeníkov	Židovské památky	židovská památka	I/38	
	Havlíčková Borová	Havlíčková Borová – rodný dům K. H. Borovského	VPZ, muzeum	I/34, I/37	
	Havlíčkův Brod	Havlíčkův Brod	MPZ, muzeum	I/34, I/38	
	Chotěboř	Chotěboř	MPZ, muzeum	I/34, I/38	
	Ledeč nad Sázavou	Hrad Ledec nad Sázavou	MPZ, hrad	I/38	
	Lipnice nad Sázavou	Lipnice nad Sázavou	hrad, NKP	I/34	
	Přibyslav	Přibyslav	MPZ	I/19	
Jihlava	Brtnice	Brtnice	MPZ	I/38	
	Doupě	Roštejn	hrad	I/23	
	Jihlava	Zoo Jihlava	zoologická zahrada	I/38	
	Jihlava	Jihlava	MPR	I/38	
	Nová Říše	Nová Říše	klášter	I/23, I/38	
	Polná	Polná	MPZ, muzeum	I/38	
	Polná	Židovské památky	židovská památka	I/19, I/38	
	Telč	Historické centrum – Telč	světové dědictví, UNESCO	I/23, I/38	
Pelhřimov	Třešť	Třešť	MPZ, muzeum	I/23, I/38	
	Humpolec	Pivovar Bernard	muzeum	I/34	
	Kámen	Kámen	hrad / muzeum	I/19	
	Kamenice nad Lipou	Kamenice nad Lipou	MPZ, zámek – muzeum	I/34	
	Nová Cerekev	Židovské památky	židovská památka	I/19, I/34	
	Pacov	Pacov	MPZ, muzeum	I/19	
	Pelhřimov	Pelhřimov	zámek, muzeum	I/34	
	Počátky	Počátky	MPZ	I/23, I/34	
	Rozkoš	Orlík	zřícenina	I/34	
Třebíč	Želiv	Želiv	klášter, NKP	I/34	
	Žirovnice	Žirovnice	zámek – muzeum	I/23, I/34	
	Budišov	Budišov	zámek – muzeum	I/23	
	Dešov	Dešov	VPR	I/38	
	Jaroměřice nad Rokytnou	Jaroměřice nad Rokytnou	MPZ, zámek	I/23, I/38	
	Moravské Budějovice	Moravské Budějovice	MPZ, zámek – muzeum	I/38	
	Náměšť nad Oslavou	Náměšť nad Oslavou	zámek, MPZ	I/23, I/37	
Žďár nad Sázavou	Třebíč	Židovská čtvrť a bazilika sv. Prokopa – Třebíč	světové dědictví UNESCO	I/23	
	Hamry nad Sázavou	Šlakhmír	technická památka	I/19	
	Jimramov	Jimramov	MPZ	I/34	
	Křižánky	Křižánky	VPR	I/34	
	Nové Město na Moravě	Nové Město na Moravě	MPZ, zámek – muzeum	I/19	
	Velká Bíteš	Velká Bíteš	MPZ	I/23, I/37	
	Velké Meziříčí	Velké Meziříčí	MPZ	I/37	
	Žďár nad Sázavou	zámek	zámek	I/19, I/37	
	Žďár nad Sázavou	Poutní kostel na Zelené hoře – Žďár nad Sázavou	světové dědictví UNESCO	I/37	

ZLÍNSKÝ KRAJ

Okres	Obec	Název cíle	Kategorie	Silnice I. třídy	Křižovatka
Kroměříž	Bystřice pod Hostýnem	Bystřice p. Hostýnem	zámek	I/55	55×432
	Holešov	Holešov	MPZ	I/55	55×432
	Chropyně	Chropyně	zámek	I/55, I/47	55×4328 47×43214
	Chvalčov	Poutní místo Svatý Hostýn	poutní kostel	I/57	57×150;437
	Kroměříž	Kroměříž	MPR	I/47	prochází
	Kroměříž	Zahrady a zámek Kroměříž	světové dědictví UNESCO	I/47	prochází
	Střilky	Barokní hřbitov	kostel, NKP	I/50	
	Rymice	Rymice-Hejnice	VPR	I/55	55×432
Uherské Hradiště	Buchlovice	Buchlovice	zámek, NKP	I/50	50×05018
	Buchlovice	Buchlov	hrad, NKP	I/50	50×MK
	Kunovice	Letecké muzeum	muzeum	I/50, I/55	
	Modrá	Archeoskanzen Modrá	skanzen	I/55	55×428
	Ostrožská Nová Ves	Síraté lázně Ostrožská Nová Ves	lázně	I/55, I/50, I/71	
	Osvětimany	Osvětimany	archeol. lokalita, NKP	I/50, I/54	
	Staré Město u Uh. Hradiště	Památník Velké Moravy	archeologická lokalita, NKP	I/55, I/50	
	Tupesy	Muzeum keramiky	muzeum	I/50	
	Uherské Hradiště	Slovácké muzeum	muzeum	I/55	
	Uherské Hradiště	Uherské Hradiště	MPZ	I/50, I/55	
	Uherský Brod	Muzeum J. A. Komenského	muzeum	I/50	
	Uherský Brod	Uherský Brod	MPZ	I/55, I/50	
	Uherský Ostroh	Uherský Ostroh	MPZ	I/55, I/71	
	Velehrad	Velehrad	poutní kostel	I/55, I/50	
	Veletiny	Veletiny – Stará Hora	VPR	I/50	
	Vičnov	Muzeum lidových pálenic	muzeum	I/50	
	Vičnov	Vičnov – Kojiny	VPR	I/50	
Vsetín	Horní Lideč	Mechanický betlém	technická památka	I/49, I/57	
	Kelč	Kelč	MPZ	I/35	
	Lešná	Lešná	park	I/35	
	Lidečko	Čertovy skály	přírodní zajímavost	I/57	prochází
	Nový Hrozenkov	Nový Hrozenkov	muzeum	I/35	
	Prostřední Bečva	Pustevny	významné místo,NKP	I/35	
	Pulčín	Pulčínské skály	přírodní zajímavost	I/57	
	Rožnov pod Radhoštěm	Valašské muzeum v přírodě	skanzen, NKP	I/58, I/35	prochází
	Valašské Meziříčí	Valašské Meziříčí	MPZ	I/35, I/57	prochází
	Valašské Meziříčí	Zámek Kinských	zámek	I/35, I/57	
	Valašské Meziříčí	Muzeum gobelínů	muzeum	I/35, I/57	prochází
	Lešná	Zámek Lešná	zámek	I/35, I/48	
	Velká Lhota	Velká Lhota	kostel	I/57, I/35	
	Velké Karlovice	Velké Karlovice	kostel	I/35	
	Vsetín	Vsetín	zámek	I/57, I/69	

Okres	Obec	Název cíle	Kategorie	Silnice I. třídy	Křižovatka
Zlín	Brumov-Bylnice	Hrad Brumov	zřícenina hradu	I/57	prochází
	Drnovice	Ploština	muzeum, NKP	I/57, I/49	57×4942 49×488
	Jasenná	Jasenná	MPZ	I/69, I/49	
	Luhačovice	Luhačovice	lázně	I/49, I/50	49×492
	Lukov	Lukov	zřícenina hradu	I/49	49×490
	Napajedla	Napajedla	MPZ	I/55, I/49	49×55
	Pozlovice	Pozlovice	lázně	I/49	49×492
	Provodov	Malenisko	poutní kostel	I/49	
	Spytihněv	Baťův kanál	technická památka	I/50, I/55	
	Valašské Klobouky	Valašské Klobouky	MPZ	I/57	prochází
	Vizovice	Vizovice	MPZ	I/49, I/69	prochází
	Vizovice	Vizovice	zámek, NKP	I/49, I/69	prochází
	Vizovice	Muzeum pálenice Jelínek	muzeum	I/49, I/69	
	Zlín	Zlín	MPZ	I/49, I/69	
	Zlín	Lešná	zámek	I/49	49×490
	Zlín	Malenovice	hrad	I/49	
	Zlín	Štípa	poutní kostel	I/49	
	Zlín	Zoo Zlín	zoologická zahrada	I/49	
	Zlín	Muzeum jihovýchodní Moravy	muzeum	I/49	

Příloha č. 6 – Kontakty na odbory dopravy a silničního hospodářství krajských úřadů

Na uvedených místech se podávají žádosti o označení kulturního a turistického cíle na silnici I. třídy

Stav ke dni 16. května 2025

Jihočeský kraj Odbor dopravy a silničního hospodářství	<u>Vedoucí odboru</u> JUDr. Andrea Tetourová tel. 386 720 132, e-mail: tetourova@kraj-jihocesky.cz <u>Kontaktní osoba</u> Ing. Jiří Urban tel. 386 720 143, e-mail: urban@kraj-jihocesky.cz
Jihomoravský kraj Odbor dopravy	<u>Vedoucí odboru</u> Ing. Rostislav Snovický tel. 541 651 351, e-mail: snovicky.rostislav@kr-jihomoravsky.cz <u>Vedoucí oddělení pozemních komunikací</u> Ing. Edita Potůčková tel. 541 651 352, e-mail: potuckova.edita@kr-jihomoravsky.cz
Karlovarský kraj Odbor dopravy a silničního hospodářství	<u>Vedoucí odboru</u> Mgr. Vladimír Malý tel. 354 222 461, 736 650 131, e-mail: vladimir.maly@kr-karlovarsky.cz <u>Kontaktní osoba</u> Josef Vaněk tel. 354 222 513, e-mail: josef.vanek@kr-karlovarsky.cz
Královéhradecký kraj Odbor dopravy a silničního hospodářství	<u>Vedoucí odboru</u> Ing. Tomáš Jurček tel. 495 817 630, e-mail: tjurcek@khk.cz <u>Kontaktní osoba</u> Ing. Jiří Pospíšil tel. 495 817 649, e-mail: jpospisil@khk.cz
Liberecký kraj Odbor silničního hospodářství	<u>Vedoucí odboru</u> Ing. Zdeněk Borovička, MBA tel. 485 226 596, e-mail: zdenek.borovicka@kraj-lbc.cz <u>Kontaktní osoba</u> Bc. Dominika Frömelová DiS, vedoucí oddělení dopravně správních agend tel.: 485 226 279, e-mail: dominika.fromelova@kraj-lbc.cz
Moravskoslezský kraj Odbor dopravy	<u>Vedoucí odboru</u> Ing. Ivo Muras tel. 595 622 116, e-mail: ivo.muras@msk.cz <u>Kontaktní osoba</u> Ing. Marek Skoblej tel. 595 622 573, e-mail: marek.skoblej@msk.cz
Olomoucký kraj Odbor dopravy a silničního hospodářství	<u>Vedoucí odboru</u> Ing. František Pěruška tel. 585 508 302, e-mail: f.peruska@olkraj.cz <u>Kontaktní osoba</u> Ing. Lubomír Pešout, oddělení silničního hospodářství tel. 585 508 307, e-mail: l.pesout@olkraj.cz

Pardubický kraj Odbor dopravy a silničního hospodářství	<u>Vedoucí odboru</u> Ing. Zdeněk Semorád tel. 731 664 083, e-mail: zdenek.semorad@pardubickykraj.cz <u>Kontaktní osoba</u> Ing. Roman Kyncl tel. 466 026 432, e-mail: roman.kyncl@pardubickykraj.cz
Plzeňský kraj Odbor dopravy a silničního hospodářství	<u>Vedoucí odboru</u> Mgr. Dušan Pakandl tel. 377 195 118, e-mail: dusan.pakandl@plzensky-kraj.cz <u>Kontaktní osoba</u> Zdeňka Kačenová Častová, vedoucí odd. silničního správního úřadu tel. 377 195 180, e-mail: zdenka.kacenovacastova@plzensky-kraj.cz
Středočeský kraj Odbor dopravy	<u>Vedoucí odboru</u> Bc. Zdeněk Škaloud tel. 257 280 428, e-mail: skaloud@kr-s.cz <u>Kontaktní osoba</u> Bc. Michal Holub – odborný referent silničního hospodářství Tel: 257 280 137, e-mail: holubm@kr-s.cz
Ústecký kraj Odbor dopravy a silničního hospodářství	<u>Vedoucí odboru</u> Ing. Jindřich Franěk tel. 475 657 525, e-mail: franek.j@kr-ustecky.cz <u>Kontaktní osoba</u> Pavel Svoboda tel. 475 657 599, e-mail: svoboda.p@kr-ustecky.cz
Vysočina Odbor dopravy a silničního hospodářství	<u>Vedoucí odboru</u> Ing. Pavel Bartoš tel. 564 602 237, e-mail: bartos.p@kr-vysocina.cz <u>Kontaktní osoba</u> Ing. Jiří Macura tel. 564 602 292, e-mail: macura.j@kr-vysocina.cz
Zlínský kraj Odbor dopravy a silničního hospodářství	<u>Vedoucí oddělení silničního hospodářství</u> Ing. Tomáš Nedbal tel. 577 043 500, e-mail: tomas.nedbal@zlinskykraj.cz <u>Kontaktní osoba</u> Bc. Helena Dohnalová, referent oddělení silničního hospodářství tel. 577 043 508, e-mail: helena.dohnalova@zlinskykraj.cz

Příloha č. 7 – Vzor žádosti o zařazení cíle do seznamu

Žádost o zařazení cíle do seznamu

Název cíle:	
Adresa cíle:	
Nový cíl nebo změna názvu či kategorie cíle:	
Kraj:	
Okres:	
Obec:	
Druh cíle dle čl. 3.1 Met. pokynu:	
Kategorie památky (KP, NKP...), u prohlášených KP je nutno uvést rejstříkové číslo ÚSKP; u NKP je nutno uvést rejstříkové číslo ÚSKP a číslo usnesení vlády:	
Žadatel (jméno a adresa):	
Vlastník cíle:	
Stručný popis cíle:	
Přibližná návštěvnost za poslední rok:	
Otvírací doba v průběhu roku:	
Dopravní přístupnost a možnost parkování:	
Předpokládané umístění značek IS 23 na dálnici nebo silnici I. třídy:	
Dojezdová vzdálenost od dané křižovatky k cíli v km:	
GPS souřadnice cíle:	
Zákres trasy do mapy:	<i>mapa tvoří přílohu žádosti</i>
Webové stránky o cíli:	
Další údaje/poznámky:	
Datum podání žádosti:	

Poznámka:

Uvedené údaje musí být uvedeny pro každý cíl zvlášť (i u hromadných žádostí)

Příloha č. 8 – Vzor žádosti o stanovení místní úpravy pro cíle na dálnici

Ministerstvo dopravy
Odbor pozemních komunikací
Nábřeží Ludvíka Svobody 12
P.O.Box 9, 110 15 Praha 1

Žádost o stanovení místní úpravy

Název / jméno a příjmení*

Sídlo / adresa*

IČ / dat. nar.*

Vyřizuje:

Jméno a příjmení

Tel. kontakt

Účel žádosti:

.....

.....

.....

Zpracování projektu o umístění značek provádí:

Název*

Sídlo*

IČ*

K žádosti přikládejte:

- 1) Grafické provedení značek dle vzoru v metodickém pokynu
- 2) Projekt o umístění značek v rámci současného značení včetně případných úprav dopravního značení (zpracování odbornou firmou včetně technických zpráv v trojím provedení)

Před podáním žádosti na Ministerstvo dopravy musí proběhnout:

- a) ověření u České centrály cestovního ruchu nebo příslušného krajského úřadu, zda je cíl uveden v aktuálním seznamu,
- b) schválení grafického provedení dopravní značky Ministerstvem kultury,
- c) jednání s Ředitelstvím silnic a dálnic

* u PO (název, sídlo, IČ), u FO (jméno a příjmení, adresa, dat. narození)

POZNÁMKY:

POZNÁMKY:

Metodický pokyn

Označování kulturních a turistických cílů na dálnicích a silnicích (KTZ)

Vydal: Ministerstvo dopravy
odbor pozemních komunikací

Zpracoval: Ředitelství silnic a dálnic
ve spolupráci s CzT, MK, MV

Počet stran: 68

Rok vydání: 2025

Vydání: Dvacáté první, opravené a doplněné

Sazba: 



Metodický pokyn
Označování kulturních
a turistických cílů na
dálnicích a silnicích (KTZ)