

LEGENDA :

Hranice

hranice řešeného území

Veřejné prospěšné stavby


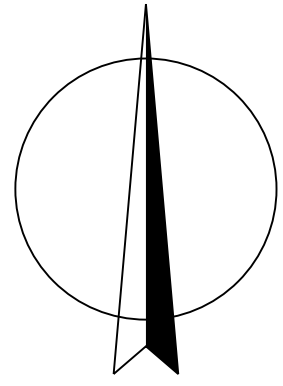
dopravní infrastruktura (VD)

technická infrastruktura (VT)

občanské vybavení (VO)

Veřejné prospěšná opatření

vytváření prvků územního systému ekologické stability (VU)



ZMĚNA Č. 2
ÚZEMNÍHO PLÁNU
NEJDEK
Návrh Změny ÚP

Seznam VPS a VPO

Veřejné prospěšné stavby

Dopravní infrastruktura

- VD.01a, VD.01b ... přeložka silnice č. III/21047 (dříve II/2019) v úseku Kraslická - U Žabty, ve vymezeném koridoru
- VD.02a, VD.02b ... přeložka silnice č. III/21047 a II/220 v úseku Nejdek - U Žabty - Pozorka (realizace v parametrech silnice II. třídy), ve vymezeném koridoru
- VD.03 ... přeložka silnice č. II/220 - v úseku jižně od Pozorky, ve vymezeném koridoru
- VD.04a, VD.04b ... nový podjezd na silnici III/21047 směrem na Pernink, ve vymezeném koridoru
- VD.05 ... přeložka silnice č. III/21047, nová komunikace souběžná s náměstím Karla IV., ve vymezeném koridoru
- VD.06 ... úprava připojení Důlské ulice na Poštovní ulici
- VD.07 ... úprava napojení ulice Údolní na silnici č. II/220, vč. kruhové křižovatky
- VD.08 ... úprava Lidské (silnice č. III/20912) v úseku železniční přejezd - Švermova, ve vymezeném koridoru
- VD.09 ... úprava napojení Limnické na silnici č. III/21047 (Osvětská)
- VD.10 ... nové napojení Limnické z ulice J. A. Gagarina, pod garážemi a pěší propojení, ve vymezeném koridoru
- VD.12 ... úprava rozšíření místní komunikace (Chodovská) pro obsluhu ploch Z.N02(část [BL.v]) a Z.S01b(část [BL.v])
- VD.13 ... místní komunikace pro obsluhu plochy Z.N01(část [BL])
- VD.14 ... pěší propojení Lidská - Kollárova, ve vymezeném koridoru
- VD.15 ... úprava rozšíření místní komunikace pro obsluhu plochy Z.N18a
- VD.16 ... pěší propojení od nádraží na 9. Května, ve vymezeném koridoru
- VD.17 ... pěší propojení ul. Okružní se zahrádkovou osadou v ul. Údolní, ve vymezeném koridoru
- VD.18 ... pěší propojení z centra k MŠ Nerudova a Křížový vrch
- VD.19 ... cyklostezka podél Rolavy z centra Nejduku na sever (Karlova stezka), ve vymezených koridorech a plochách
- VD.20a, VD.20b ... cyklostezka podél Rolavy z centra Nejduku na jih (Karlova stezka), ve vymezených koridorech
- VD.22 ... cyklostezka Karlovarská - Lipová po okraji sídliště, ve vymezeném koridoru
- VD.23 ... cyklostezka Lipová - garáže - Údolní, ve vymezeném koridoru
- VD.25 ... místní komunikace pro obsluhu plochy Z.S03(část [BV] - Varsřat
- VD.26 ... místní komunikace, napojení Varsřatu na silnici III/21047, ve vymezeném koridoru
- VD.27 ... cyklostezka Varsřat, ve vymezeném koridoru
- VD.29 ... místní komunikace pro obsluhu plochy Z.F05(část [RZ] - Fojtov
- VD.30 ... Fojtov, úprava a nové připojení místní komunikace na silnici č. II/220 u autobusové zastávky
- VD.31 ... místní komunikace pro obsluhu plochy Z.P01(část [BV] - Pozorka
- VD.32 ... úprava a rozšíření místní komunikace pro obsluhu plochy Z.P04(část [BV] - Pozorka
- VD.34 ... úprava a rozšíření místní komunikace pro přístup k ploše Z.S03(část [BV] - Stará Suchá
- VD.35a, VD.35b ... pěší propojení po úbočí Křížového vrchu, ve vymezeném koridoru
- VD.36a - VD.36f ... pěší propojení Nejdek - Pozorka, ve vymezeném koridoru
- VD.37 ... cyklostezka Bezručova - Limnická, ve vymezeném koridoru
- VD.38 ... pěší propojení komunikací Letná, ve vymezeném koridoru
- VD.39 ... cyklostezka Nejdek - Varsřat, ve vymezeném koridoru
- VD.40a - VD.40d ... cyklostezka Pozorka - Fojtov, ve vymezeném koridoru
- VD.41 ... cyklostezka Lesík, ve vymezeném koridoru
- VD.42 ... úprava příjezdové komunikace ke sportovnímu areálu Limnické a parkoviště pro návštěvníky

Technická infrastruktura

- VT.02 ... přemístění předávací stanice tepla v rámci plochy Z.N20 [TU]

Občanské vybavení

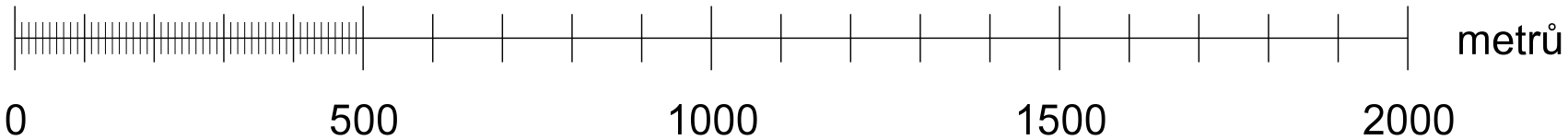
- VO.01 ... Pozorka - Domov se zvláštním režimem Matyáš, v rámci plochy Občanské vybavení veřejné Z.P12(část [OV])

Veřejné prospěšná opatření

Územní systém ekologické stability - části navržené k založení

- VU.1a - VU.1c ... nadregionální biokoridor (NRBK.K3/3)
- VU.2 ... lokální biocentrum (LBC.K3/13)
- VU.3a, VU.3b ... regionální biokoridor (RBK.20006/4)
- VU.4a - VU.4c ... regionální biokoridor (RBK.20006/3)
- VU.5 ... lokální biokoridor (LBK.047-K3/16)
- VU.6 ... lokální biokoridor (LBK.049-048)
- VU.7 ... lokální biokoridor (LBK.054-051)
- VU.8 ... lokální biokoridor (LBK.054-053)
- VU.9 ... lokální biokoridor (LBK.058-059)
- VU.10 ... lokální biokoridor (LBK.059-20006)
- VU.11 ... lokální biokoridor (LBK.060-059)
- VU.12 ... lokální biokoridor (LBK.062-063)
- VU.13a - VU.13d ... lokální biokoridor (LBK.067-068)

M.: 1:10000



Obsah výkresu P3. ÚP je nahrazen výkresem A3. Změny č. 2 ÚP.

KADLEC K.K. NUSLE, spol. s r.o.		Zastupitelstvo města Nejdek	
Chaberská 3, 192 00 Praha 8		Datum: 08. 2024	
IČ: 284 680 740, 603 440 989		Výška: A3.	
Firm. úřad: Drahovská		Měřítko: 1:10000	
Příloha: Místní územní plán, návrh změny		Výkres: 1:10000	
Změna č. 2 Územního plánu Nejdek		Výkres: 1:10000	
Návrh Změny územního plánu		Výkres: 1:10000	
VÝKRES VEŘEJNĚ PROSPĚŠNÝCH STAVEB, OPATŘENÍ A ASANACÍ		Výkres: 1:10000	

A3. VÝKRES VEŘEJNĚ PROSPĚŠNÝCH STAVEB, OPATŘENÍ A ASANACÍ