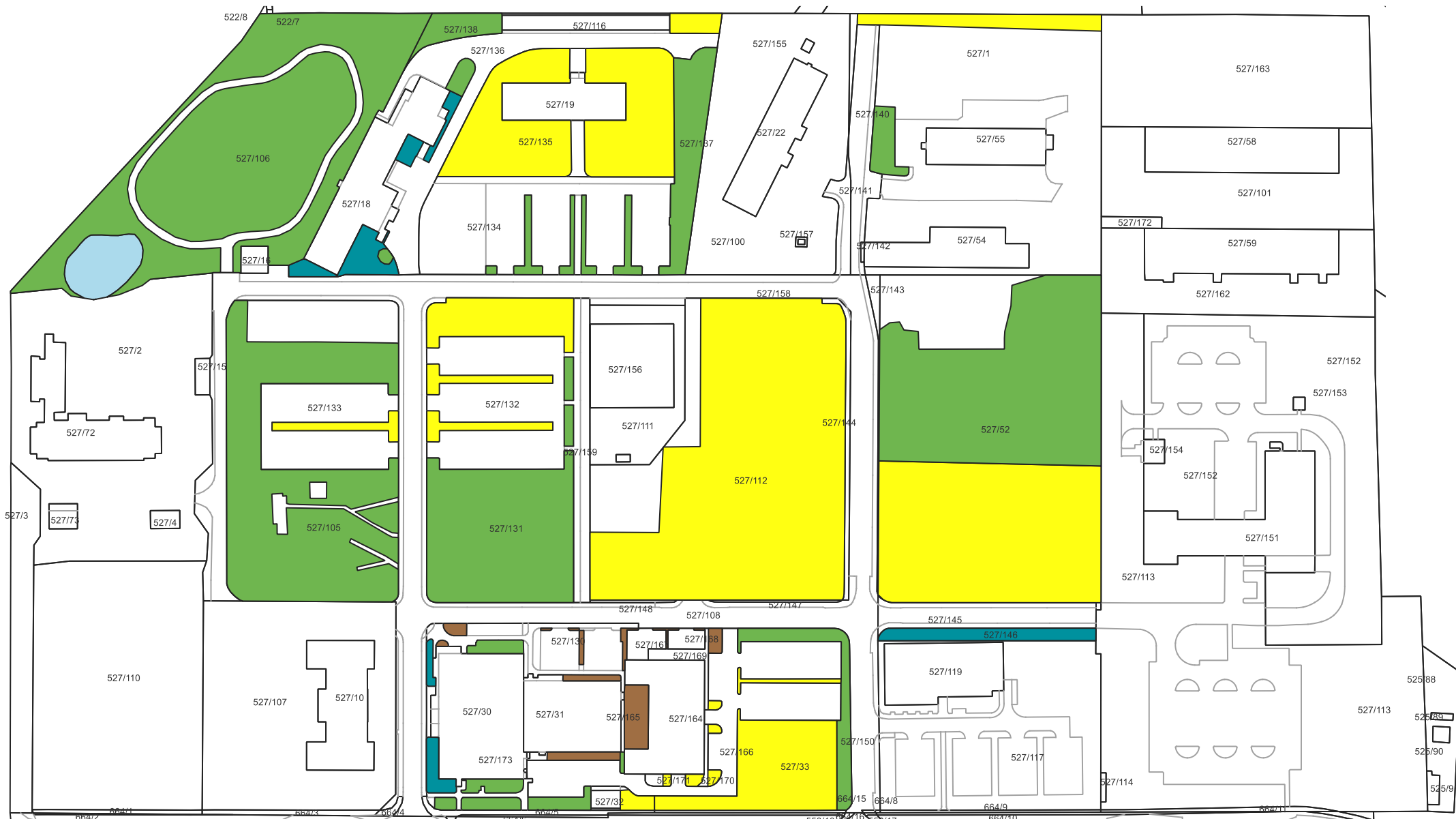









Areál Krajského úřadu Karlovarského kraje

rozdělení zelených ploch podle četnosti sekání



-  Varianta A - pravidelné sečení trávy
-  Varianta B - sečení trávy 2x ročně
-  Plochy obsahující pouze okrasné dřeviny
-  Neřešené zelené plochy



Odhad výměry v m2 ploch v areálu Krajského úřadu Karlovarského kraje

Varianta A	
označení plochy	výměra v m2
A = 527/106	9441
B = 527/138	389
C = 527/136	123
D = 527/150	660
E = 527/137	1224
F = 527/137	142
G = 527/137	142
H1 = 527/137	85
H2 = 527/137	82
H3 = 527/137	19
CH = 527/136	33
I = 527/105	6127
J1 = 527/159	77
J2 = 527/159	73
K = 527/131	3808
L = 527/165	17
M = 527/140	318
N = 527/52	6310
O = 527/130	136
P = 527/173	146
Q = 527/130	143
R = 527/130	52
S = 527/130	172

Varianta B	
označení plochy	výměra v m2
A = 527/132	1122
B = 527/133	246
C = 527/132	248
D = 527/132	256
E = 527/1	631
F = 527/33	108
G = 527/150	91
H = 527/33	1953
CH = 527/137	195
I = 527/135	1936
J = 527/135	1894
K = 527/112	11847
L = 527/52	5933
M = 527/170	33
N = 527/171	37
O = 527/171	19
P = 527/170	21
Q = 527/170	22

Křoviny	
označení plochy	výměra v m ²
A = 527/136	94
B = 527/136	40
C = 527/136	426
D = 527/146	512
E = 527/130	61
F = 527/130	176

Neřešené plochy	
označení plochy	výměra v m ²
A = 527/130	50
B = 527/130	12
C = 527/136	121
D = 527/168	65
E = 527/168	4
F = 527/168	15
G = 527/167	38
H = 527/130	5
CH = 527/130	5
I = 527/130	30
J = 527/130	65
K = 527/165	294

