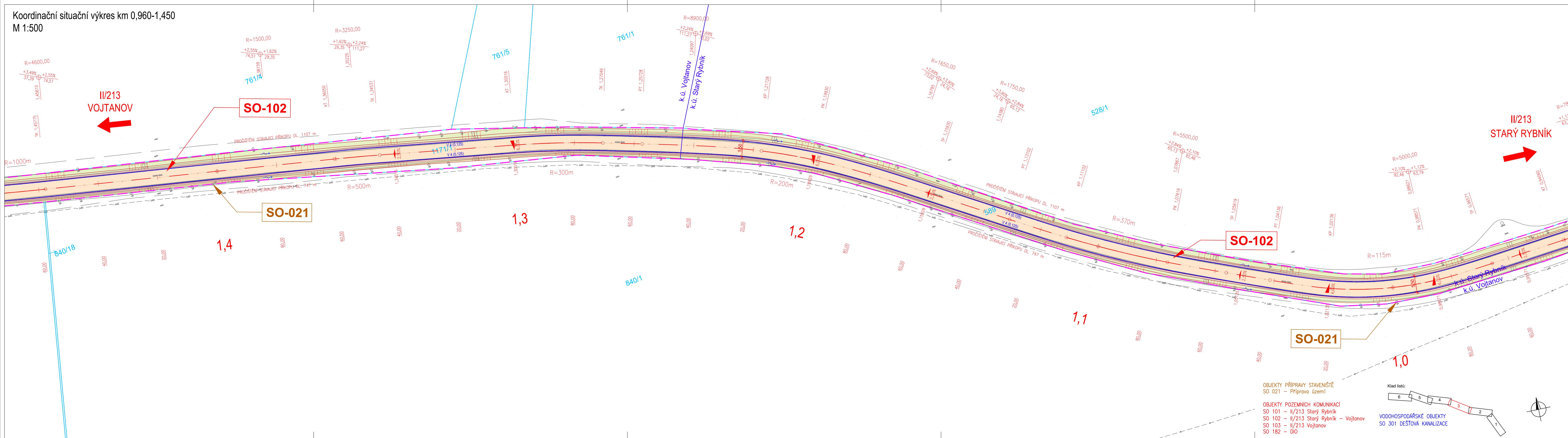



Koordinální situační výkres km 0,960-1,450
M 1:500



Legenda:

	Asfaltová vozovka - recyklace		Osa komunikace		stávající sítě		elektro NN nadzemní
	Asfaltová vozovka		Hrany stavby				elektro VN nadzemní
	Nezpevněná krajnice		Projekt "Zvýšení bezpečnosti pěších podél průtahu silnice III/21313, Starý Rybník"				elektro NN podzemní
	Sjezd - dlažba		Dešťová kanalizace				kanalizační přípojka
	Zeleň		Stávající stoka				kanalizace splašková
	Zpevněné plochy		Rušená stávající stoka				kanalizace dešťová
	Odvodňovací žlab - z dlažby		Záběr trvalý				neprovazované sítě
			Záběr dočasný do 1 roku				plynovod STL
			Ochrana IS				metalický kabel zaměřený
			Zaměření skutečného stavu				metalický kabel nezaměřený
			Katastrální mapa				nadzemní sítě
			Hranice katastru				optický kabel zaměřený
			Rozdělení objektů				veřejné osvětlení
			Směr toku příkopu				vodovod
			Směr toku příkopu				komunikační vedení ČD

Upozornění:  Stávající SDZ


Zakresy a poloha inženýrských sítí, vč. jejich povrchových znaků v řešeném území, jsou v rámci dopravního řešení zobrazeny pouze orientačně, nemohou sloužit jako výtčovací schéma.

Stavebník musí nechat před zahájením stavby všechny podzemní sítě vytyčit. Veškeré zemní práce v ochranném pásmu mohou být prováděny pouze se souhlasem správce a podle jeho pokynů.


Č.	Datum	Popis	Vypracoval	Schválil
REVIZE				

Souřadnicový systém S-JTSK, Výškový systém Bpv

Objednatel:

 **KRAJSKÁ SPRÁVA A ÚDRŽBA SILNIC**
KARLOVARSKÉHO KRAJE, PŘÍSPĚVKOVÁ ORGANIZACE

Krajská správa a údržba silnic Karlovarského kraje,
příspěvková organizace
Sokolov, Chebská 282, 356 01

Navrh/vypracoval: Bc. Lukáš Vala	Zodpovědný projektant: Ing. Martin Kouba	Zhotovitel: <div style="display: flex; align-items: center; justify-content: center;">  <div style="margin-left: 10px;"> 4roads s.r.o. Slunná 541/27 162 00 Praha 6 </div> </div>
Technická kontrola: Ing. Karel Fazekas	Hlavní inženýr projektu: Ing. Pavel Paška	

Kraj:	Karlovarský	Čís.sm.obj.:	824/ODO/2019
Katastrální území:	Skalná, Starý Rybník, Vojtanov	Čís.akce:	19085-01
Akce:	II/213 Modernizace silnice Starý Rybník - Vojtanov	Datum:	10/2020
		Formát:	6x4
		Měřítko:	1:500
		Stupeň:	Číslo kopie:
Část:	Situační výkres	DUSP/PDPS	
Příloha:	Koordinační situační výkres - část 3	Číslo přílohy:	C.3.3