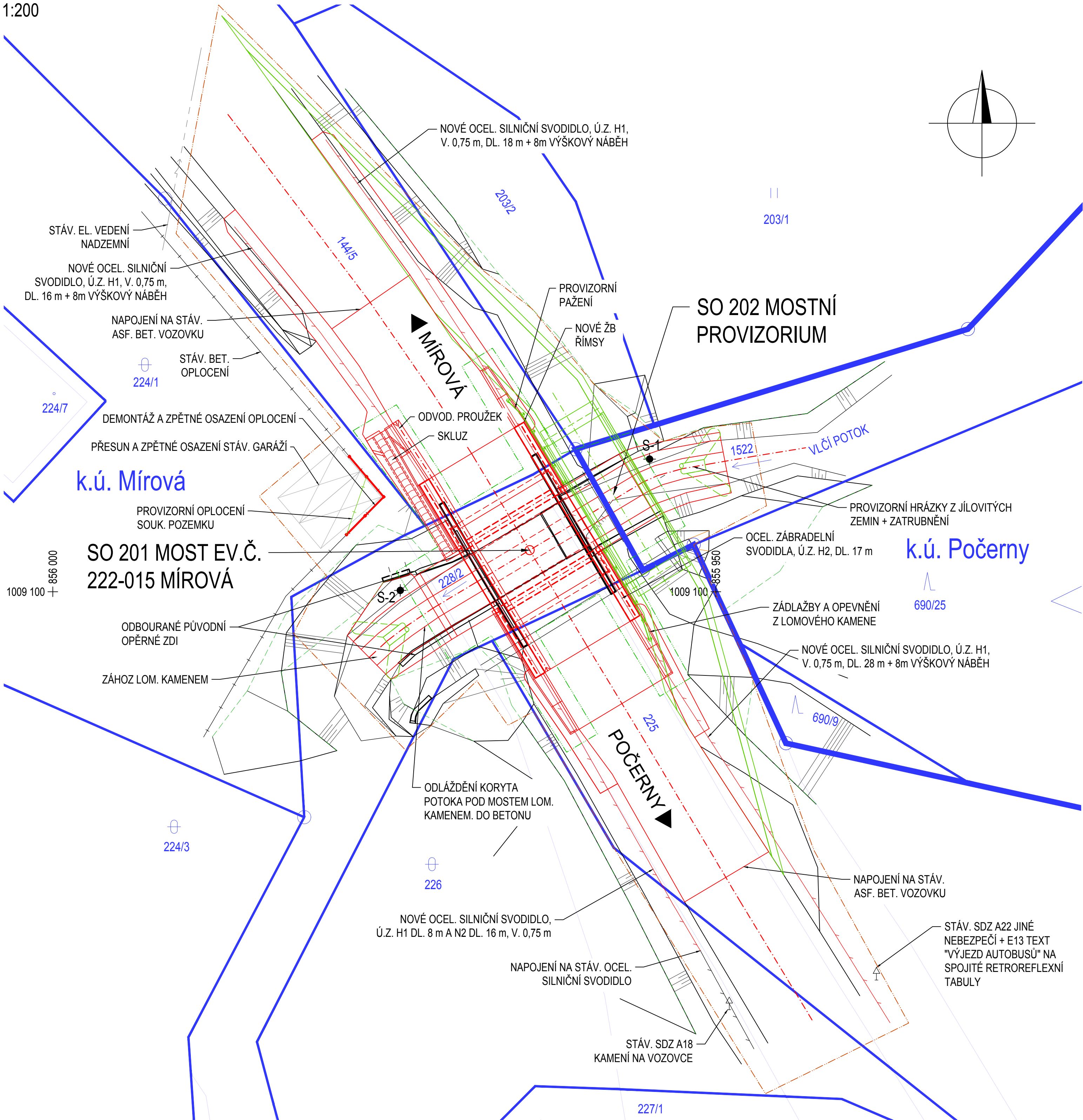




KOORDINAČNÍ SITUAČNÍ VÝKRES

1:200



LEGENDA

- HRANICE TRVALÉHO ZÁBORU STAVBY
- HRANICE DOČASNÉHO ZÁBORU STAVBY
- HRANICE PARCEL
- HRANICE KATASTRÁLNÍCH ÚZEMÍ
- STÁVAJÍCÍ OBJEKT MOSTU A OPĚRNÝCH ZDÍ
- PROVIZORNÍ KONSTRUKCE A ÚPRAVY
- NOVÝ OBJEKT MOSTU S ODLÁŽDĚNÍM
- NOVÁ SVODIDLA
- STÁVAJÍCÍ HRANICE LESA
- 700/1 ČÍSLO PARCELNÍHO POZEMKU
- S-1 GEOLOGICKÁ SONDA

Souřadnicový systém S-JTSK, Výškový systém Bpv					
Objednatel:		Krajská správa a údržba silnic Karlovarského kraje, p.o. se sídlem: Sokolov, Chebská 282, 356 01 kontaktní adresa: Dolní Rychnov, Chebská 282, 356 04			
		Zhotovitel:		Zak. číslo	
		Vypracoval		18UL21004	
		Zodp. projektant		Datum	
		Tech. kontrola		11/2019	
		Akce:		Stupeň	
 Valbek, spol. s r.o. Vaňurova 505/17 460 01 Liberec		Modernizace mostu ev.č. 222-015 Mírová		Počet formátů	
				6x A4	
				Měřítko	
STŘEDISKO ÚSTÍ Děčínská 717/21 400 03 Ústí nad Labem		Příloha:		1:200	
				Č. přílohy:	
		KOORDINAČNÍ SITUAČNÍ VÝKRES		Paré :	
				C3	