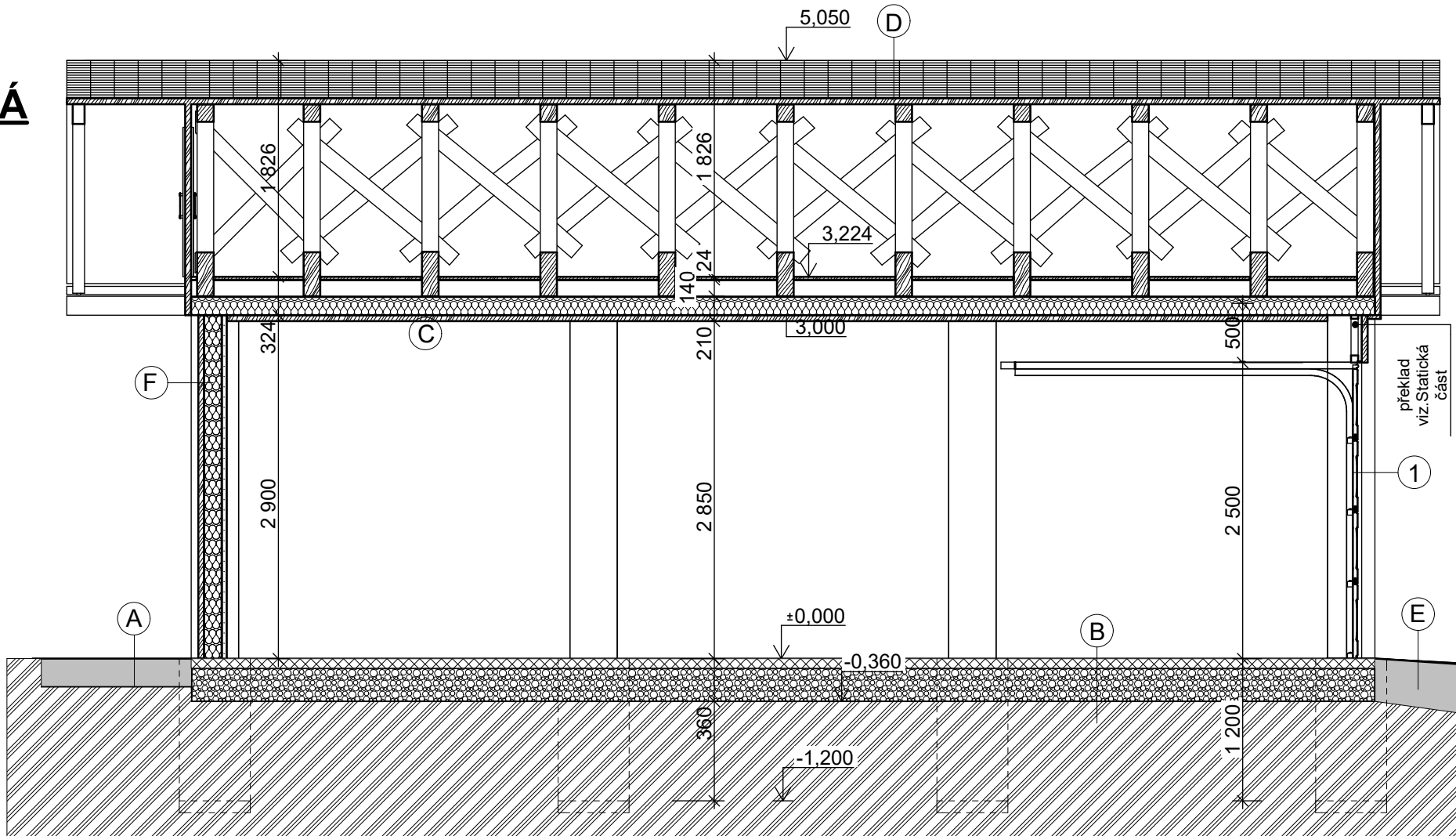
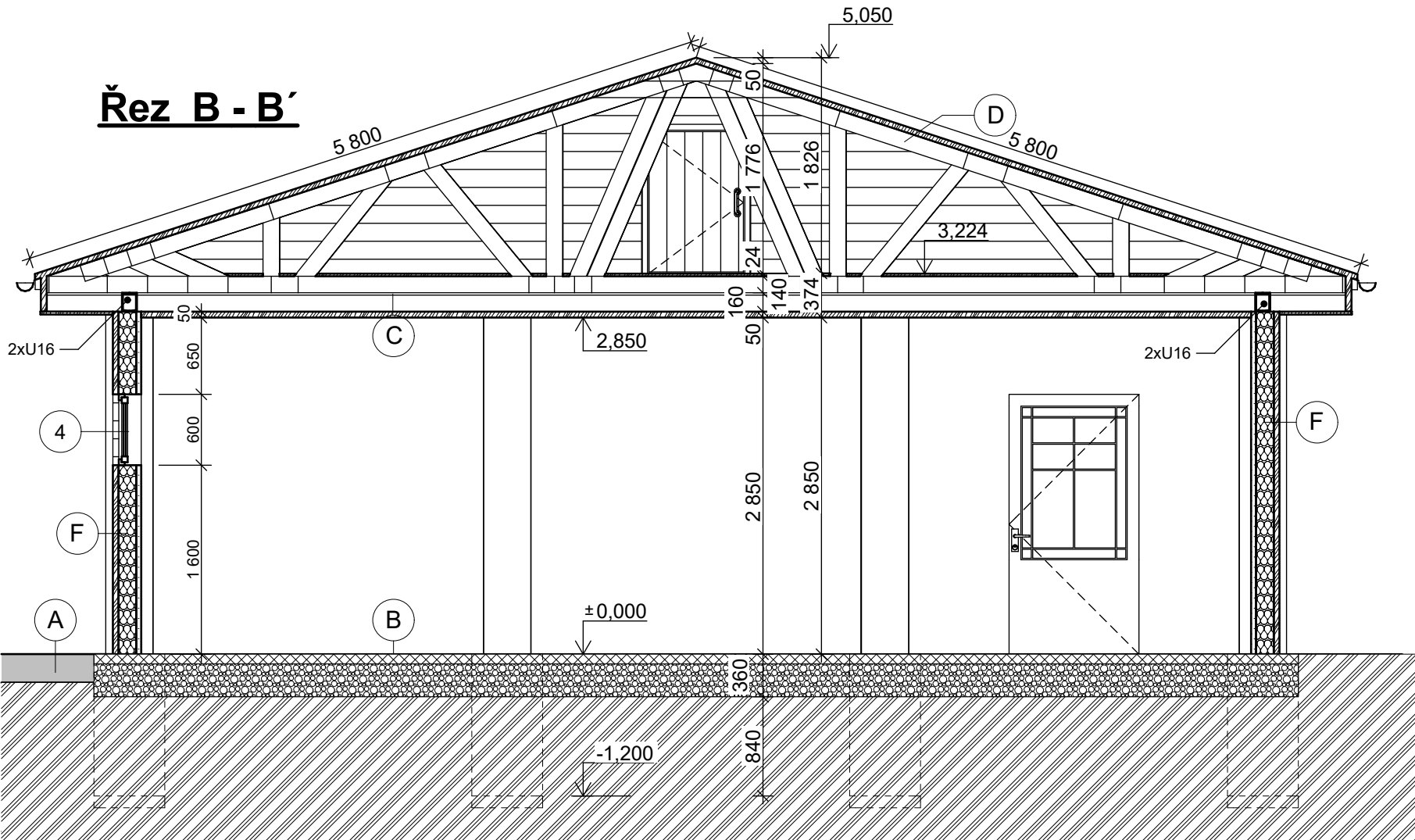


## Řez A - Á






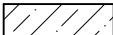




## Řez B - B'



## Legenda

- A**
- pochozí zámková dlažba tl. 60 mm
  - drčené kamenivo frakce 4 - 8 mm (kladecí vrstva) tl. 30mm
  - drčené kamenivo frakce 8 - 16 mm tl. 100 - 150 mm
  - zhutněná zemní pláň celkem 190 - 240 mm
- B**
- pojízdná zámková dlažba tl. 80 mm
  - drčené kamenivo frakce 4 - 8 mm (kladecí vrstva) tl. 30mm
  - drčené kamenivo frakce 8 - 16 mm tl. 50 mm
  - drčené kamenivo frakce 16 - 32 mm tl. 200 mm
  - zhutněná zemní pláň celkem 360 mm
- C**
- prkenná podlaha tl. 24 mm
  - tepelná izolace (minerální vlna) tl. 150 mm
  - podhled - SDK desky na laťovém roštu (lať 50/30 mm) tl. 12,5 mm
- D**
- střešní krytina - Bonský šindel
  - izolační pás tl. 24 mm
  - dřevěné bednění
  - sbíjený příhradový vazník
- E**
- nájezd ze stávající šterkové cesty
  - zhutněná šterkodrt' tl. 80mm
  - stávající zemní pláň
- F**
- obvodová stěna
  - opláštění (dřevěný obklad) - palubová prkna tl. 18 mm
  - dřevěný rošt - lať 50/30 mm
  - paropropustná folie
  - trámký kostry (mezi - tepelná izolace minerální vlana tl. 150 mm)
  - parozábrana
  - dřevěný rošt - lať 50/30 mm
  - SDK desky tl. 12,5 mm

## LEGENDA MATERIÁLŮ

-  sloup - betonové tvarovky KB - BLOK systém ( KB 9 21 B štípaná ze tří stran - sloupová ) rozměr 195 x 190 x 400 mm + výztuž
-  složená konstrukce obvodové stěny
-  konstrukce podlahy
-  prostý beton
-  šterkopísek
-  rostlý terén
-  drčené kamenivo
-  zpevněné plochy

název akce:			místo stavby:	
<b>Hospodářská budova na parcele 2012/4 k.ú. Hranice u Aše</b>			pozemková parcela č. 2012/4 pozemková parcela č. 2012/3 katastrální území Hranice u Aše	
odpovědný projektant:	Ing. Miroslav Čech, (+420) 723 978 100	investor:	Domov pro seniory v Hranicích příspěvková organizace Karlovarského kraje (IČO: 711 75 202)	
vypracoval:	Světlana Bořilová, (+420) 723 743 083	datum:	2/2020	
profese:	<b>D 1.1 - ARCHITEKTONICKO STAVEBNÍ ČÁST</b>	adresa investora:	Krásňany 766, PSČ 351 24 Hranice u Aše	
název výkresu - obsah :			stupeň dok. :	DUR+DSP
<b>ŘEZ A-Á, B-B'</b>			datum revize:	
			č.výkresu:	<b>04</b>
			měřítko:	1:50
			č.paré:	