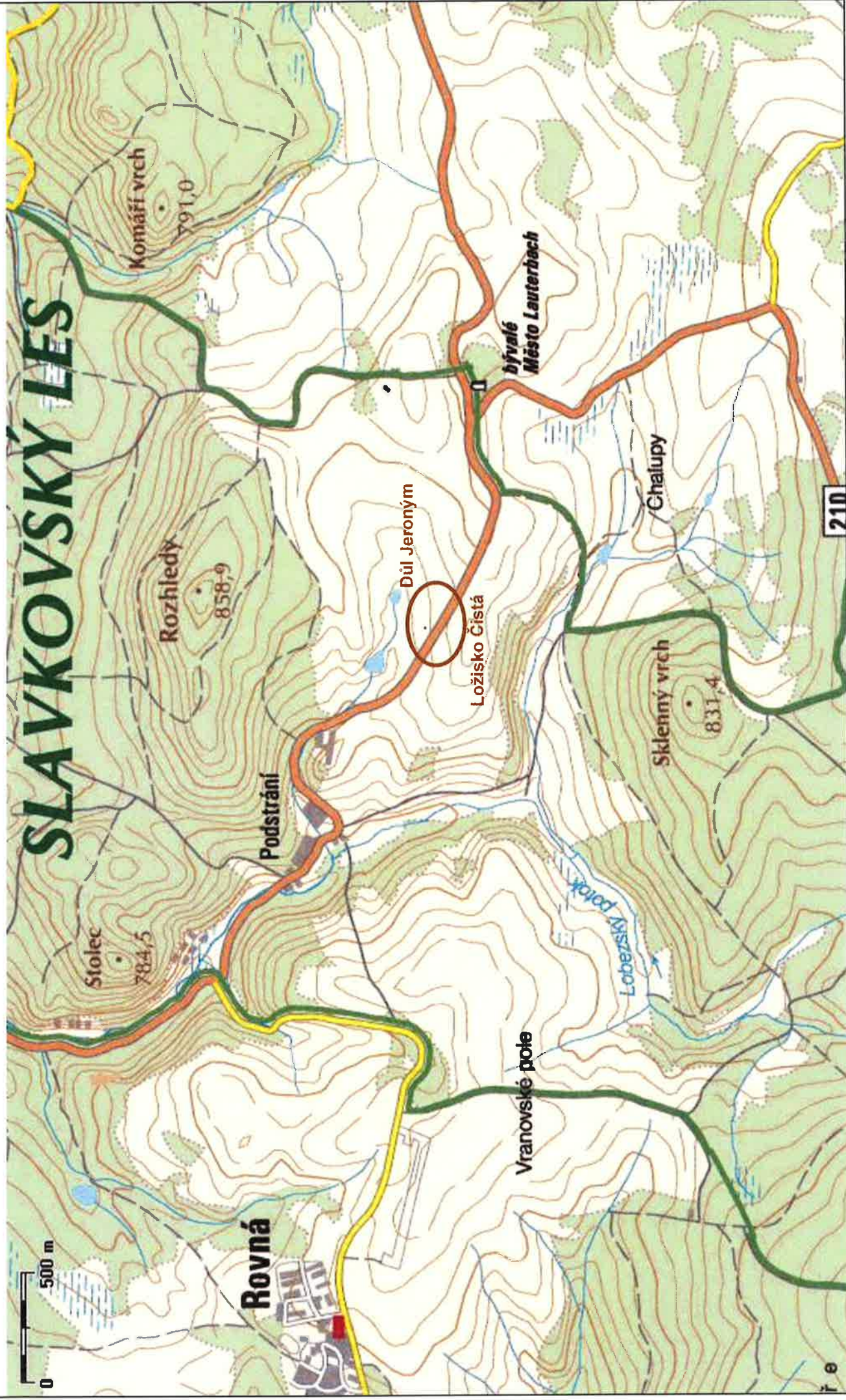
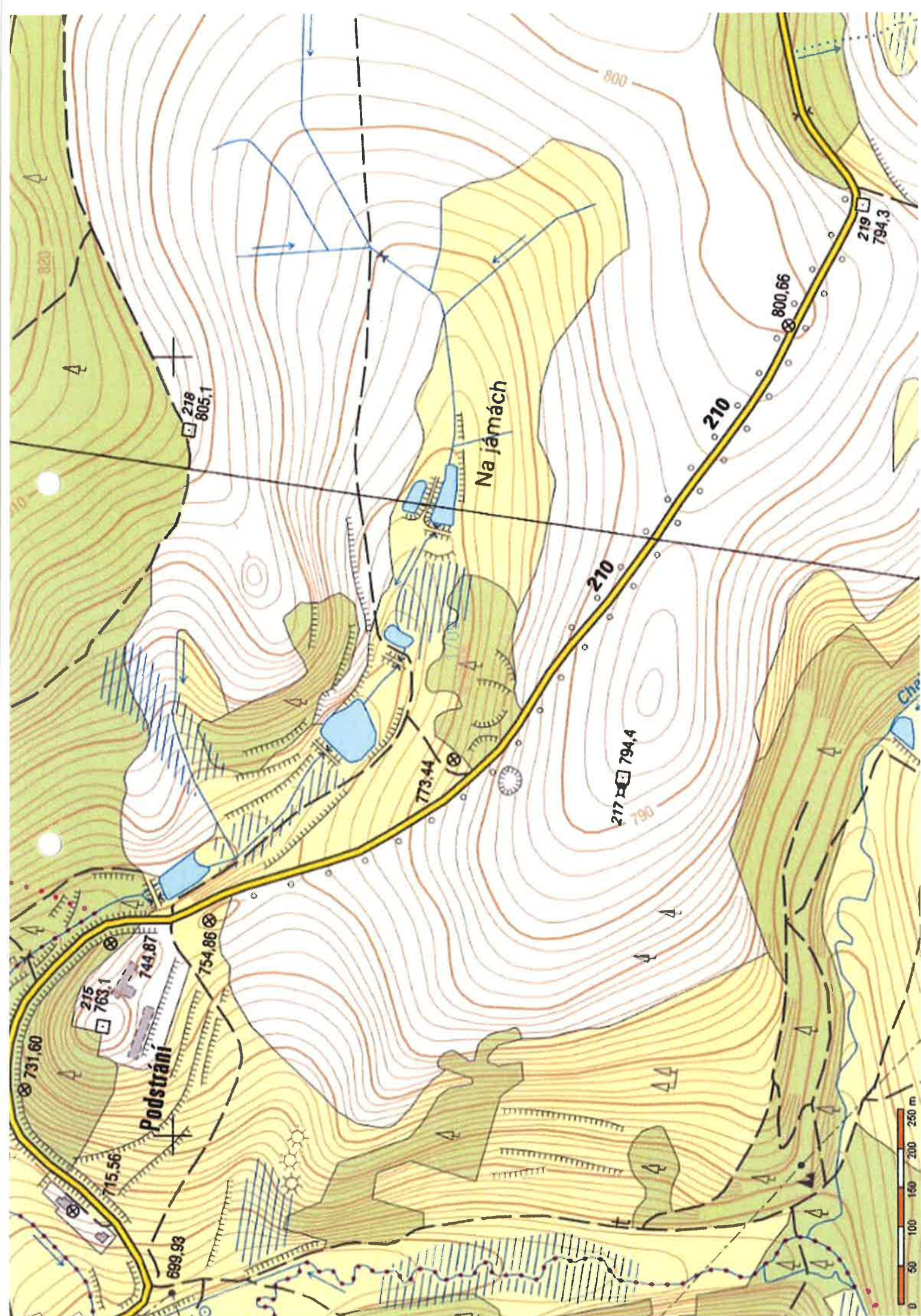


OBSAH:

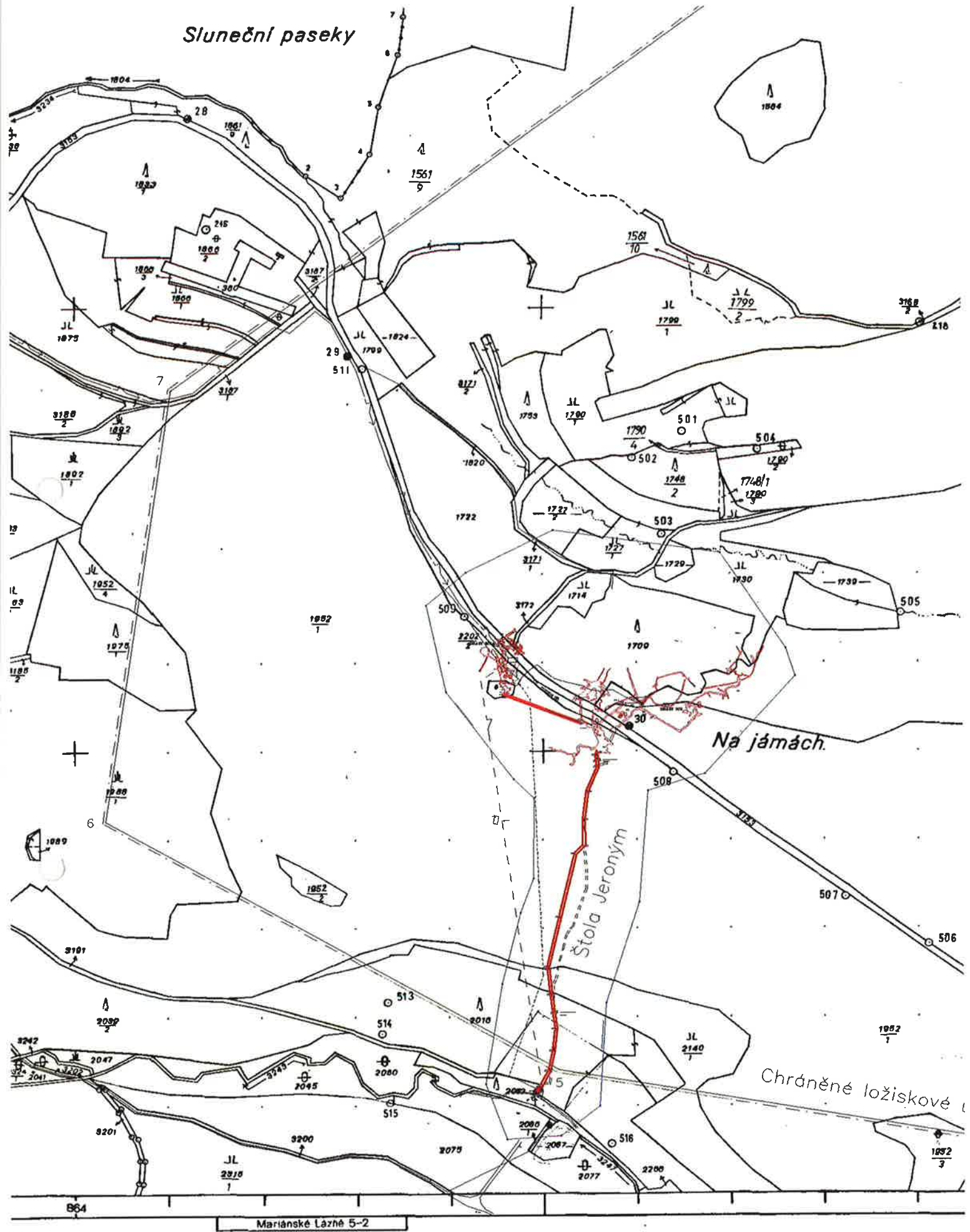
- 1) Přehledná situace zájmového území dolu Jeroným – Čistá (měřítko 1 : 25 000)
- 2) Katastrální mapa zájmového území (měřítko 1 : 2 000)
- 3) Mapa se zakresleným dolem Jeroným (měřítko 1 : 2 500)
- 4) Mapa se zakresleným dolem Jeroným (měřítko 1 : 5 000)
- 5) Výpisy z katastru nemovitostí – informace o parcelách a majitelích:
Muzeum Sokolov, příspěvková organizace Karlovarského kraje
Lesy České republiky, s.p.
Státní pozemkový úřad
Antonín Očovan
Jiří Kříž
Obec Rovná
- 6) Souhlasné vyjádření majitele Muzeum Sokolov, příspěvkové organizace Karlovarského kraje se vstupem na pozemky a realizací akce
- 7) Vyjádření České geologické služby – Geofondu k Nápravě škod způsobených dobýváním cínu na ložisku Čistá – Jeroným, Dolu Jeroným
- 8) Stanovisko ČEZ ICT SERVICES k existenci telekomunikačních vedení ve správě této společnosti na lokalitě důl Jeroným
- 9) Vyjádření k existenci distribučních sítí ČEZ Distribuce, a.s. pro akci „Náprava škod způsobených dobýváním cínu na ložisku Čistá – Jeroným“
- 10) Vyjádření RWE Distribuční služby, s.r.o. k existenci plynárenských zařízení pro akci „Náprava škod způsobených dobýváním cínu na ložisku Čistá – Jeroným“
- 11) Stanovisko ČEPS, a.s. k existenci stávajících sítí této společnosti na akci „Náprava škod způsobených dobýváním cínu na ložisku Čistá – Jeroným“
- 12) Vyjádření Ministerstva životního prostředí, Odboru ochrany horninového a půdního prostředí k projektované akci „Náprava škod způsobených dobýváním cínu na ložisku Čistá – Jeroným“ – kopie z roku 2010
- 13) Stanovisko DIAMO, státní podnik o.z. SUL Příbram k akci „Náprava škod způsobených dobýváním cínu na ložisku Čistá – Jeroným“
- 14) Vyjádření Státního úřadu pro jadernou bezpečnost k akci „Náprava škod způsobených dobýváním cínu na ložisku Čistá – Jeroným“
- 15) Vyjádření ČD – Telematika a.s. k existenci telekomunikačních vedení a zařízení v majetku ČD – telematika a.s., SŽDC, s.o., Česká pošta, s.p. pro akci „Náprava škod způsobených dobýváním cínu na ložisku Čistá – Jeroným“
- 16) Vyjádření Ministerstva zdravotnictví ČR Českého inspektorátu lázní a zřídelské k akci „Náprava škod způsobených dobýváním cínu na ložisku Čistá – Jeroným“ – kopie z roku 2010
- 17) Vyjádření Vodohospodářské společnosti Sokolov s.r.o. VEOLIA VODA k existenci podzemních zařízení ve správě této společnosti.
- 18) Závazné souhlasné stanovisko Odboru územní správy majetku Praha, Agentury hospodaření s nemovitým majetkem Ministerstva obrany akci „Náprava škod způsobených dobýváním cínu na ložisku Čistá – Jeroným“
- 19) Stanovisko Ministerstva životního prostředí, Odbor výkonu státní správy IV k projektované akci „Náprava škod způsobených dobýváním cínu na ložisku Čistá – Jeroným“ – kopie z roku 2010
- 20) Vyjádření správce toků Lesy České republiky, s.p., Správa toků – oblast Povodí Ohře k akci „Náprava škod způsobených dobýváním cínu na ložisku Čistá – Jeroným“
- 21) Souhlasné vyjádření majitele pozemků - Lesy ČR, s.p., Lesní závod Kladská s realizací akce a vstupem na pozemky
- 22) Souhlasné vyjádření majitele pozemku – pan Jiří Kříž s realizací akce a vstupem na pozemky
- 23) Souhlasné vyjádření majitele pozemků – pan Antonín Očovan s realizací akce a vstupem na pozemky
- 24) Vyjádření o existenci sítě elektronických komunikací společnosti Telefónica Czech Republic, a.s.
- 25) Nekolizní vyjádření na podzemní vedení veřejné komunikační sítě společnosti UPC česká republika, s.r.o.
- 26) Vyjádření k existenci ropovodu společnosti MERO ČR, a.s. na zájmovém území
- 27) Vyjádření k existenci podzemních dálkových zařízení společnosti ČEPRO, a.s.
- 28) Vyjádření k existenci sítí ve vlastnictví společnosti NET4GAS, s.r.o.
- 29) Vyjádření k existenci sítí ve vlastnictví společnosti BRAWO, a.s., za níž se na základě plné moci vyjadřuje NET4GAS, s.r.o.
- 30) Souhlasné vyjádření majitele pozemků - obec Rovná
- 31) Souhlasné vyjádření obce Rovná
- 32) Vyjádření k plánované stavbě Státního pozemkového úřadu – majitele pozemků

Přehledná situace zájmového území Dolu Jeroným

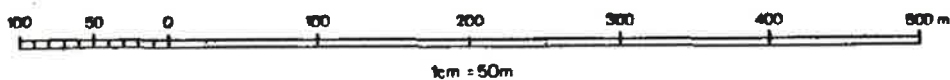




Sluneční paseky

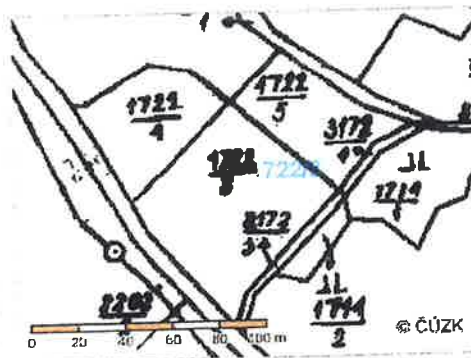


1:5000



Informace o pozemku

Parcelní číslo:	<u>1722/3#</u>
Obec:	<u>Rovná [560618]#</u>
Katastrální území:	<u>Čistá u Rovné [742163]</u>
Číslo LV:	<u>77</u>
Výměra [m ²]:	4491
Typ parcely:	Parcela katastru nemovitostí
Mapový list:	MARIANSKE.LAZNE,5-1
Určení výměry:	Graficky nebo v digitalizované mapě
Druh pozemku:	orná půda



Vlastníci, jiní oprávnění

Vlastnické právo

Podil

Karlovarský kraj, Závodní 353/88, Dvory, 36006 Karlovy Vary

Správa nemovitosti ve vlastnictví kraje

Podíl

Muzeum Sokolov, příspěvková organizace Karlovarského kraje, Zámecká 1, 35601 Sokolov

Způsob ochrany nemovitosti

Název

rozsáhlé chráněné území

zemědělský půdní fond

Seznam BPEJ

BPEJ Výměra

93624 4491

Omezení vlastnického práva

Nejsou evidována žádná omezení.

Jiné zápisy

Nejsou evidovány žádné jiné zápisy.

Nemovitost je v územním obvodu, kde státní správu katastru nemovitostí ČR vykonává [Katastrální úřad pro Karlovarský kraj, Katastrální pracoviště Sokolov](#)

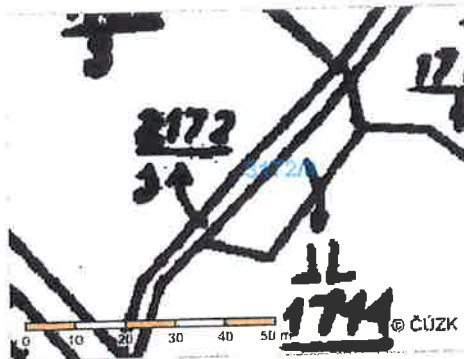
Zobrazené údaje mají informativní charakter. Platnost k 01.04.2014 07:56:08.

© 2004 - 2014 [Český úřad zeměměřický a katastrální](#), Pod sídlištěm 1800/9, Kobylisy, 18211 Praha 8

Verze aplikace: 5.0.3 build 0

Informace o pozemku

Parcelní číslo: [3172/3](#)
Obec: [Rovná \[560618\]](#)
Katastrální území: [Čistá u Rovné \[742163\]](#)
Číslo LV: [77](#)
Výměra [m²]: 232
Typ parcely: Parcela katastru nemovitostí
Mapový list: MARIANSKE LAZNE,5-1
Určení výměry: Graficky nebo v digitalizované mapě
Způsob využití: ostatní komunikace
Druh pozemku: ostatní plocha



Vlastníci, jiní oprávnění

Vlastnické právo
Karlovarský kraj, Závodní 353/88, Dvory, 36006 Karlovy Vary
Správa nemovitostí ve vlastnictví kraje
Muzeum Sokolov, příspěvková organizace Karlovarského kraje, Zámecká 1, 35601 Sokolov

Podíl

Podíl

Způsob ochrany nemovitosti

Název
rozsáhlé chráněné území

Seznam BPEJ

Parcela nemá evidované BPEJ.

Omezení vlastnického práva

Nejsou evidována žádná omezení.

Jiné zápisy

Nejsou evidovány žádné jiné zápisy.

Nemovitost je v územním obvodu, kde státní správu katastru nemovitostí ČR vykonává [Katastrální úřad pro Karlovarský kraj, Katastrální pracoviště Sokolov](#)

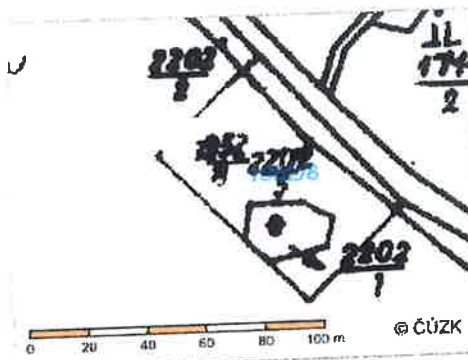
Zobrazené údaje mají informativní charakter. Platnost k 01.04.2014 07:56:08.

© 2004 - 2014 [Český úřad zeměměřický a katastrální](#), Pod sídlištěm 1800/9, Kobylisy, 18211 Praha 8

Verze aplikace: 5.0.3 build 0

Informace o pozemku

Parcelní číslo: [1952/8](#)
Obec: [Rovná \[560618\]](#)
Katastrální území: [Čistá u Rovné \[742163\]](#)
Číslo LV: [77](#)
Výměra [m²]: 2514
Typ parcely: Parcela katastru nemovitostí
Mapový list: MARIANSKE.LAZNE.5-1
Určení výměry: Graficky nebo v digitalizované mapě
Druh pozemku: trvalý travní porost



Vlastníci, jiní oprávnění

Vlastnické právo

Podíl

Karlovarský kraj, Závodní 353/88, Dvory, 36006 Karlovy Vary

Podíl

Správa nemovitostí ve vlastnictví kraje

Muzeum Sokolov, příspěvková organizace Karlovarského kraje, Zámecká 1, 35601 Sokolov

Způsob ochrany nemovitosti

Název

rozsáhlé chráněné území

zemědělský půdní fond

Seznam BPEJ

BPEJ Výměra

93716 2514

Omezení vlastnického práva

Nejsou evidována žádná omezení.

Jiné zápisy

Nejsou evidovány žádné jiné zápisy.

Nemovitost je v územním obvodu, kde státní správu katastru nemovitostí ČR vykonává [Katastrální úřad pro Karlovarský kraj, Katastrální pracoviště Sokolov](#).

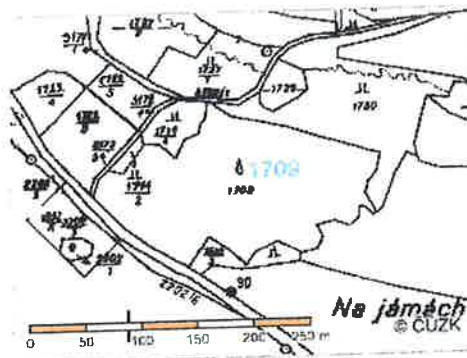
Zobrazené údaje mají informativní charakter. Platnost k 01.04.2014 07:56:08.

© 2004 - 2014 [Český úřad zeměměřický a katastrální](#), Pod sídlištěm 1800/9, Kobylisy, 18211 Praha 6.

Verze aplikace: 5.0.3 build 0

Informace o pozemku

Parcelní číslo: [1709](#)
Obec: [Rovná \[560618\]](#)
Katastrální území: [Čistá u Rovné \[742163\]](#)
Číslo LV: [5](#)
Výměra [m²]: 23023
Typ parcely: Parcela katastru nemovitostí
Mapový list: MARIANSKE.LAZNE,5-1
Určení výměry: Graficky nebo v digitalizované mapě
Způsob využití: les jiný než hospodářský
Druh pozemku: lesní pozemek



Vlastníci, jiní oprávnění

Vlastnické právo

Podíl

Česká republika,

Podíl

Právo hospodařit s majetkem státu

Lesy České republiky, s.p., Přemyslova 1106/19, Nový Hradec Králové, 50008 Hradec Králové

Způsob ochrany nemovitosti

Název

rozsáhlé chráněné území

pozemek určený k plnění funkcí lesa

Seznam BPEJ

Parcela nemá evidované BPEJ.

Omezení vlastnického práva

Nejsou evidována žádná omezení.

Jiné zápisy

Nejsou evidovány žádné jiné zápisy.

Nemovitost je v územním obvodu, kde státní správu katastru nemovitostí ČR vykonává [Katastrální úřad pro Karlovarský kraj, Katastrální pracoviště Sokolov](#).


Zobrazené údaje mají informativní charakter. Platnost k 01.04.2014 09:56:08.

© 2004 - 2014 [Český úřad zeměměřický a katastrální](#), Pod sídlištěm 1800/9, Kobylisy, 18211 Praha 8.

Verze aplikace: 5.0.3 build 0

Informace o pozemku

Parcelní číslo: [1600/3](#)
Obec: [Rovná \[560618\]](#)
Katastrální území: [Čistá u Rovné \[742163\]](#)
Číslo LV: [77](#)
Výměra [m²]: 1524
Typ parcely: Parcela katastru nemovitostí
Mapový list: MARIANSKE.LAZNE,5-1
Určení výměry: Ze souřadnic v S-JTSK
Druh pozemku: trvalý travní porost



Vlastníci, jiní oprávnění

Vlastnické právo

Podíl

Karlovarský kraj, Závodní 353/88, Dvory, 36006 Karlovy Vary

Podíl

Správa nemovitostí ve vlastnictví kraje

Muzeum Sokolov, příspěvková organizace Karlovarského kraje, Zámecká 1, 35601 Sokolov

Způsob ochrany nemovitosti

Název

rozsáhlé chráněné území

zemědělský půdní fond

Seznam BPEJ

BPEJ Výměra

95014 1524

Omezení vlastnického práva

Nejsou evidována žádná omezení.

Jiné zápisy

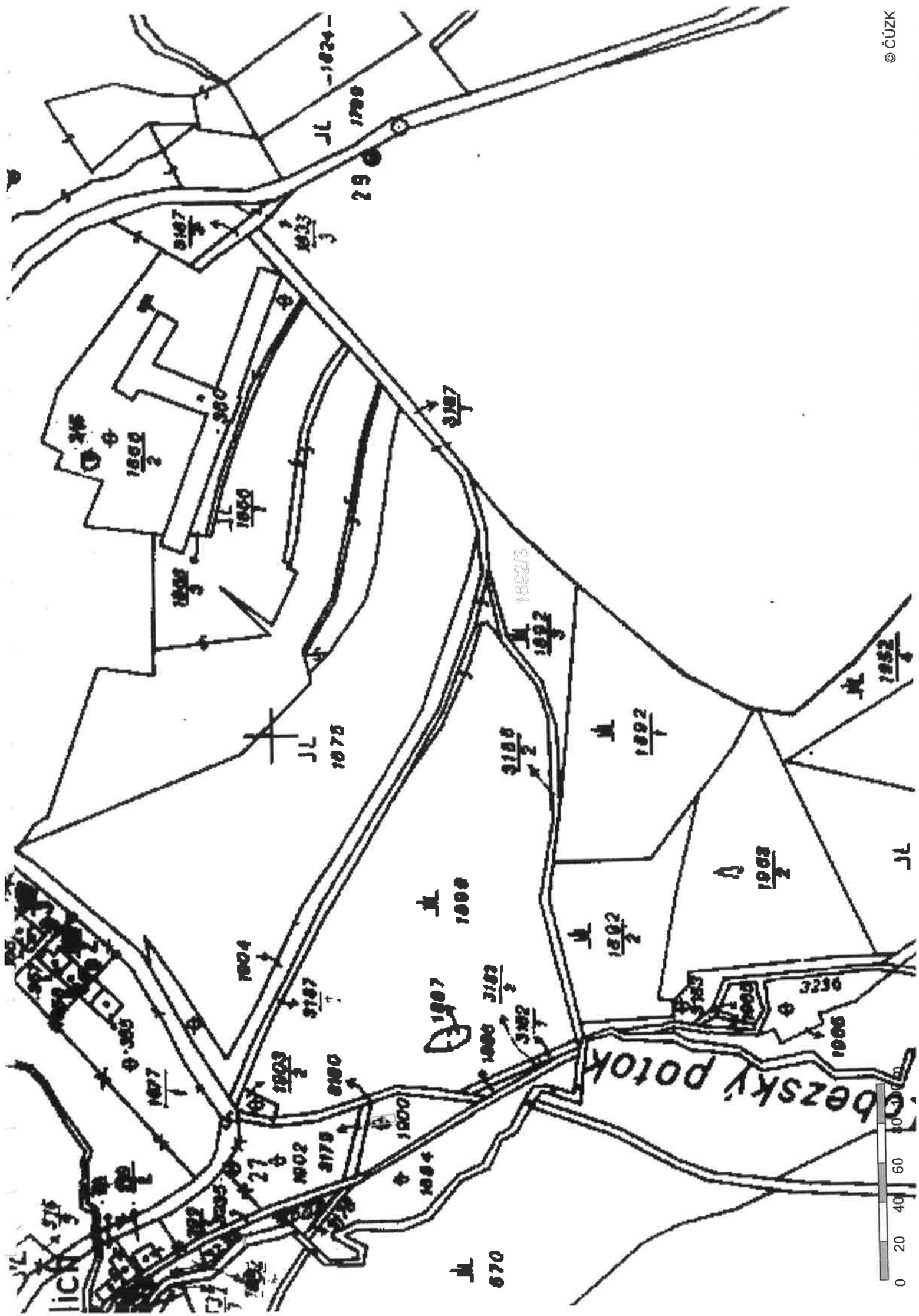
Nejsou evidovány žádné jiné zápisy.

Nemovitost je v územním obvodu, kde státní správu katastru nemovitostí ČR vykonává [Katastrální úřad pro Karlovarský kraj, Katastrální pracoviště Sokolov](#)

Zobrazené údaje mají informativní charakter. Platnost k 01.04.2014 09:56:08.

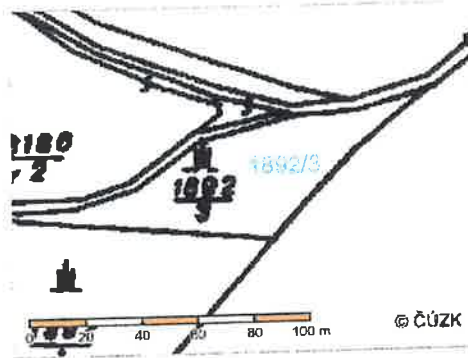
© 2004 - 2014 [Český úřad zeměměřický a katastrální](#), Pod sídlištěm 1800/9, Kobylky, 18211 Praha 8

Verze aplikace: 5.0.3 build 0



Informace o pozemku

Parcelní číslo: [1892/3](#)
Obec: [Rovná \[560618\]](#)
Katastrální území: [Čistá u Rovné \[742163\]](#)
Číslo LV: [80](#)
Výměra [m²]: 2791
Typ parcely: Parcela katastru nemovitostí
Mapový list: MARIANSKE.LAZNE,5-1
Určení výměry: Graficky nebo v digitalizované mapě
Druh pozemku: trvalý travní porost



Vlastníci, jiní oprávnění

Vlastnické právo

Podíl

Očovan Antonín, Č.p. 34, 35601 Rovná

Způsob ochrany nemovitosti

Název

rozsáhlé chráněné území

zemědělský půdní fond

Seznam BPEJ

BPEJ Výměra

93644 396

94067 2395

Omezení vlastnického práva

Typ

Omezení dispozičních práv

Předkupní právo

Zástavní právo zákonné

Jiné zápisy

Nejsou evidovány žádné jiné zápisy.

Nemovitost je v územním obvodu, kde státní správu katastru nemovitostí ČR vykonává [Katastrální úřad pro Karlovarský kraj, Katastrální pracoviště Sokolov](#).

Zobrazené údaje mají informativní charakter. Platnost k 01.04.2014 09:56:08.

© 2004 - 2014 [Český úřad zeměměřický a katastrální](#) . Pod sídlištěm 1800/9, Kobylisy, 18211 Praha 8

Verze aplikace: 5.0.3 build 0

Informace o pozemku

Parcelní číslo: [1899](#)
Obec: [Rovná \[560618\]](#)
Katastrální území: [Čistá u Rovné \[742163\]](#)
Číslo LV: [80](#)
Výměra [m²]: 23337
Typ parcely: Parcela katastru nemovitostí
Mapový list: MARIANSKE.LAZNE,5-1
Určení výměry: Graficky nebo v digitalizované mapě
Druh pozemku: trvalý travní porost



Vlastníci, jiní oprávnění

Vlastnické právo

Podíl

Očovan Antonín, č.p. 34, 35601 Rovná

Způsob ochrany nemovitosti

Název

rozsáhlé chráněné území

zemědělský půdní fond

Seznam BPEJ

BPEJ Výměra

94067 23337

Omezení vlastnického práva

Typ

Omezení dispozičních práv

Předkupní právo

Zástavní právo zákonné

Jiné zápisy

Nejsou evidovány žádné jiné zápisy.

Nemovitost je v územním obvodu, kde státní správu katastru nemovitostí ČR vykonává [Katastrální úřad pro Karlovarský kraj, Katastrální pracoviště Sokolov](#).


Zobrazené údaje mají informativní charakter. Platnost k 01.04.2014 09:56:08.

© 2004 - 2014 [Český úřad zeměměřický a katastrální](#), Pod sídlištěm 1800/9, Kobylisy, 18211 Praha 8

Verze aplikace: 5.0.3 build 0

Informace o pozemku

Parcelní číslo: [3186/2](#)
Obec: [Rovná \[560618\]](#)
Katastrální území: [Čistá u Rovné \[742163\]](#)
Číslo LV: [10002](#)
Výměra [m²]: 738
Typ parcely: Parcela katastru nemovitostí
Mapový list: MARIANSKE.LAZNE,5-1
Určení výměry: Graficky nebo v digitalizované mapě
Způsob využití: jiná plocha
Druh pozemku: ostatní plocha



Vlastníci, jiní oprávnění

Vlastnické právo

Podíl

Česká republika,

Podíl

Příslušnost hospodařit s majetkem státu

Státní pozemkový úřad, Husinecká 1024/11a, Žižkov, 13000 Praha 3

Způsob ochrany nemovitosti

Název

rozsáhlé chráněné území

Seznam BPEJ

Parcela nemá evidované BPEJ.

Omezení vlastnického práva

Nejsou evidována žádná omezení.

Jiné zápisy

Nejsou evidovány žádné jiné zápisy.

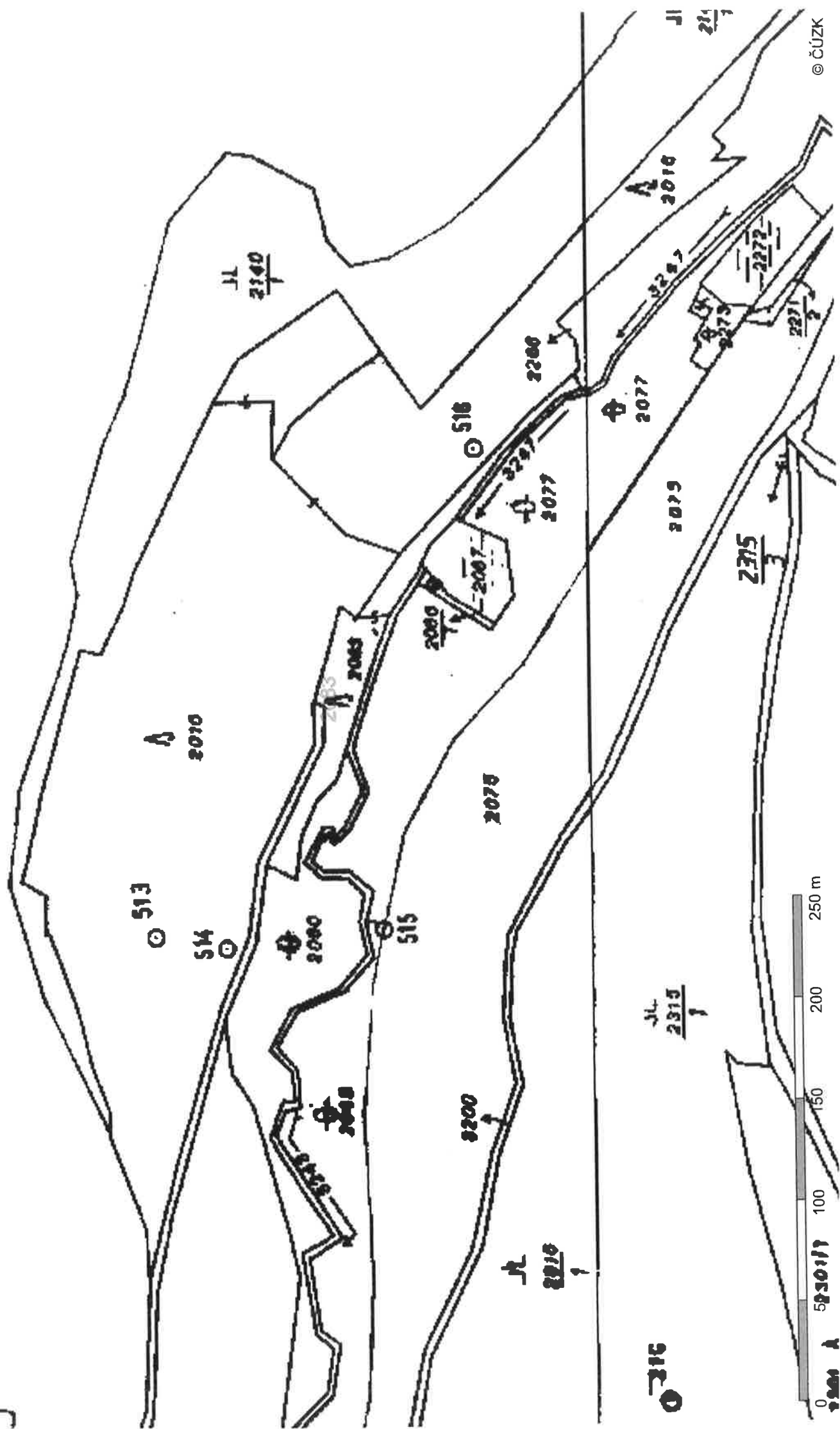
Nemovitost je v územním obvodu, kde státní správu katastru nemovitostí ČR vykonává [Katastrální úřad pro Karlovarský kraj, Katastrální pracoviště Sokolov](#)

Zobrazené údaje mají informativní charakter. Platnost k 01.04.2014 09:56:08.

© 2004 - 2014 [Český úřad zeměměřický a katastrální](#), Pod sídlištěm 1800/9, Kobylisy, 18211 Praha 8

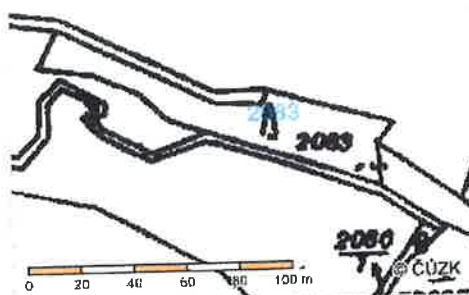
Verze aplikace: 5.0.3 build 0

1962
1/2



Informace o pozemku

Parcelní číslo: [2083](#)
Obec: [Rovná \[5606181\]](#)
Katastrální území: [Čistá u Rovné \[742163\]](#)
Číslo LV: [5](#)
Výměra [m²]: 3370
Typ parcely: Parcela katastru nemovitostí
Mapový list: MARIANSKE.LAZNE,5-1
Určení výměry: Graficky nebo v digitalizované mapě
Způsob využití: les jiný než hospodářský
Druh pozemku: lesní pozemek



Vlastníci, jiní oprávnění

	Podíl
Vlastnické právo	
Česká republika,	Podíl
Právo hospodařit s majetkem státu	
Lesy České republiky, s.p., Přemyslova 1106/19, Nový Hradec Králové, 50008 Hradec Králové	

Způsob ochrany nemovitosti

Název
rozsáhlé chráněné území
pozemek určený k plnění funkcí lesa

Seznam BPEJ

Parcela nemá evidované BPEJ.

Omezení vlastnického práva

Nejsou evidována žádná omezení.

Jiné zápisy

Nejsou evidovány žádné jiné zápisy.

Nemovitost je v územním obvodu, kde státní správu katastru nemovitostí ČR vykonává [Katastrální úřad pro Karlovarský kraj, Katastrální pracoviště Sokolov](#)

Zobrazené údaje mají informativní charakter. Platnost k 01.04.2014 11:56:13.

© 2004 - 2014 [Český úřad zeměměřický a katastrální](#), Pod sídlištěm 1800/9, Kolovřesky, 18211 Praha 8

Verze aplikace: 5.0.3 build 0

Informace o pozemku

Parcelní číslo: [2075](#)
Obec: [Rovná \[560618\]](#)
Katastrální území: [Čistá u Rovné \[742163\]](#)
Číslo LV: [80](#)
Výměra [m²]: 34902
Typ parcely: Parcela katastru nemovitostí
Mapový list: MARIANSKE LAZNE,5-1
Určení výměry: Graficky nebo v digitalizované mapě
Druh pozemku: trvalý travní porost



Vlastníci, jiní oprávnění

Vlastnické právo

Podíl

Očovan Antonín, č.p. 34, 35601 Rovná

Způsob ochrany nemovitosti

Název

rozsáhlé chráněné území

zemědělský půdní fond

Seznam BPEJ

BPEJ Výměra

95001 5531

95011 743

96901 3317

93634 25311

Omezení vlastnického práva

Typ

Omezení dispozicních práv

Předkupní právo

Zástavní právo zákonné

Jiné zápisy

Nejsou evidovány žádné jiné zápisy.

Nemovitost je v územním obvodu, kde státní správu katastru nemovitostí ČR vykonává [Katastrální úřad pro Karlovarský kraj, Katastrální pracoviště Sokolov](#)

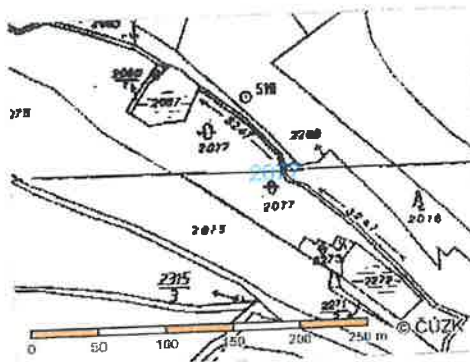
Zobrazené údaje mají informativní charakter. Platnost k 01.04.2014 11:56:13.

© 2004 - 2014 [Český úřad zeměměřický a katastrální](#), Pod sídlištěm 1800/9, Kobylisy, 18211 Praha 8

Verze aplikace: 5.0.3 build 0

informace o pozemku

Parcelní číslo:	2077 2
Obec:	Rovná [560618]2
Katastrální území:	Čistá u Rovné [742163]
Číslo LV:	81
Výměra [m ²]:	15892
Typ parcely:	Parcela katastru nemovitostí
Mapový list:	MARIANSKE.LAZNE,5-1
Určení výměry:	Graficky nebo v digitalizované mapě
Způsob využití:	jiná plocha
Druh pozemku:	ostatní plocha



Vlastníci, jiní oprávnění

Vlastnické právo
Kříž Jiří, č.p. 5, 35601 Rovná

Podil

Způsob ochrany nemovitosti

Název
rozsáhlé chráněné území

Seznam BPEJ

Parcela nemá evidované BPEJ.

Omezení vlastnického práva

Nejsou evidována žádná omezení.

Jiné zápisy

Nejsou evidovány žádné jiné zápisy.

Nejsou evidovány žádné jiné zápisy.
Nemovitost je v územním obvodu, kde státní správu katastru nemovitostí ČR vykonává Katastrální úřad pro Karlovarský kraj, Katastrální pracoviště Sokolov.

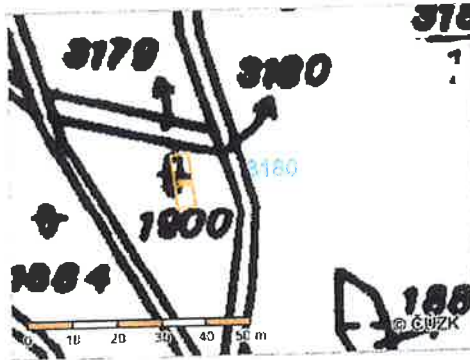
Zobrazené údaje mají informativní charakter. Platnost k 01.04.2014 09:56:08.

© 2004 - 2014 [Český úřad zeměměřický a katastrální](#), [Pod sídlištěm 1800/9, Kobylisy, 18211 Praha 8](#)

Verze aplikace: 5.0.3 build 0

Informace o pozemku

Parcelní číslo: [3180](#)
Obec: [Rovná I5606181](#)
Katastrální území: [Čistá u Rovné I742163I](#)
Číslo LV: [10002](#)
Výměra [m²]: 493
Typ parcely: Parcela katastru nemovitostí
Mapový list: MARIANSKE.LAZNE,5-1
Určení výměry: Graficky nebo v digitalizované mapě
Způsob využití: ostatní komunikace
Druh pozemku: ostatní plocha



Vlastníci, jiní oprávnění

Vlastnické právo

Podíl

Česká republika,

Podíl

Příslušnost hospodařit s majetkem státu

Státní pozemkový úřad, Husinecká 1024/11a, Žižkov, 13000 Praha 3

Způsob ochrany nemovitosti

Název

rozsáhlé chráněné území

Seznam BPEJ

Parcela nemá evidované BPEJ.

Omezení vlastnického práva

Nejsou evidována žádná omezení.

Jiné zápisy

Nejsou evidovány žádné jiné zápisy.

Nemovitost je v územním obvodu, kde státní správu katastru nemovitostí ČR vykonává [Katastrální úřad pro Karlovarský kraj, Katastrální pracoviště Sokolov](#)

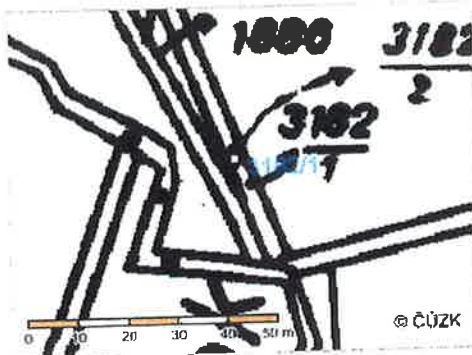
Zobrazené údaje mají informativní charakter. Platnost k 01.04.2014 11:56:13.

© 2004 - 2014 [Český úřad zeměměřický a katastrální](#), Pod sídlištěm 1800/9, Kobylisy, 18211 Praha 8

Verze aplikace: 5.0.3 build 0

Informace o pozemku

Parcelní číslo: [3182/1](#)
Obec: [Rovná \[560618\]](#)
Katastrální území: [Čistá u Rovné \[742163\]](#)
Číslo LV: [10002](#)
Výměra [m²]: 246
Typ parcely: Parcela katastru nemovitostí
Mapový list: MARIANSKE.LAZNE,5-1
Určení výměry: Graficky nebo v digitalizované mapě
Způsob využití: ostatní komunikace
Druh pozemku: ostatní plocha



Vlastníci, jiná oprávnění

	Podíl
Vlastnické právo	
Česká republika,	Podíl
Příslušnost hospodařit s majetkem státu	
Státní pozemkový úřad, Husinecká 1024/11a, Žižkov, 13000 Praha 3	

Způsob ochrany nemovitosti

Název
rozsáhlé chráněné území

Seznam BPEJ

Parcela nemá evidované BPEJ.

Omezení vlastnického práva

Nejsou evidována žádná omezení.

Jiné zápisy

Nejsou evidovány žádné jiné zápisy.

Nemovitost je v územním obvodu, kde státní správu katastru nemovitostí ČR vykonává [Katastrální úřad pro Karlovarský kraj, Katastrální pracoviště Sokolov](#).

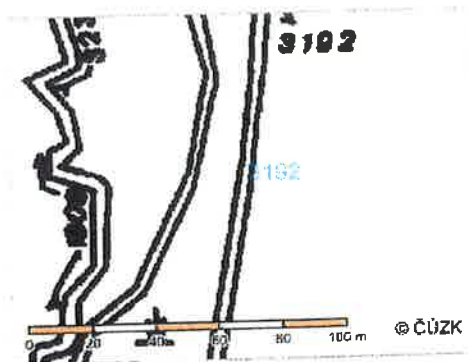
Zobrazené údaje mají informativní charakter. Platnost k 01.04.2014 11:56:13.

© 2004 - 2014 [Česko úřad zeměměřický a katastrální](#), Pod sídlištěm 1800/9, Kobylisy, 18211 Praha 8

Verze aplikace: 5.0.3 build 0

Informace o pozemku

Parcelní číslo: [3192](#)
Obec: [Rovná \[560618\]](#)
Katastrální území: [Čistá u Rovné \[742163\]](#)
Číslo LV: [10002](#)
Výměra [m²]: 2025
Typ parcely: Parcela katastru nemovitostí
Mapový list: MARIANSKE.LAZNE,5-1
Určení výměry: Graficky nebo v digitalizované mapě
Způsob využití: ostatní komunikace
Druh pozemku: ostatní plocha



Vlastníci, jiní oprávnění

Vlastnické právo

Podíl

Česká republika,

Příslušnost hospodařit s majetkem státu

Podíl

Státní pozemkový úřad, Husinecká 1024/11a, Žižkov, 13000 Praha 3

Způsob ochrany nemovitosti

Název

rozsáhlé chráněné území

Seznam BPEJ

Parcela nemá evidované BPEJ.

Omezení vlastnického práva

Nejsou evidována žádná omezení.

Jiné zápisy

Nejsou evidovány žádné jiné zápisy.

Nemovitost je v územním obvodu, kde státní správu katastru nemovitostí ČR vykonává [Katastrální úřad pro Karlovarský kraj, Katastrální pracoviště Sokolov](#)

Zobrazené údaje mají informativní charakter. Platnost k 01.04.2014 11:56:13.

© 2004 - 2014 [Český úřad zeměměřický a katastrální](#), Pod sídlištěm 1800/9, Kobylisy, 18211 Praha 8

Verze aplikace: 5.0.3 build 0

Informace o pozemku

Parcelní číslo: [3200](#)
Obec: [Rovná \[560618\]](#)
Katastrální území: [Čistá u Rovné \[742163\]](#)
Číslo LV: [10002](#)
Výměra [m²]: 13214
Typ parcely: Parcela katastru nemovitostí
Mapový list: MARIANSKE.LAZNE,5-2
Určení výměry: Graficky nebo v digitalizované mapě
Způsob využití: ostatní komunikace
Druh pozemku: ostatní plocha



Vlastníci, jiní oprávnění

	Podíl
Vlastnické právo	
Česká republika,	Podíl
Příslušnost hospodařit s majetkem státu	
Státní pozemkový úřad, Husinecká 1024/11a, Žižkov, 13000 Praha 3	

Způsob ochrany nemovitosti

Název
rozsáhlé chráněné území

Seznam BPEJ

Parcela nemá evidované BPEJ.

Omezení vlastnického práva

Nejsou evidována žádná omezení.

Jiné zápisy

Nejsou evidovány žádné jiné zápisy.

Nemovitost je v územním obvodu, kde státní správu katastru nemovitostí ČR vykonává [Katastrální úřad pro Karlovarský kraj, Katastrální pracoviště Sokolov](#).

Zobrazené údaje mají informativní charakter. Platnost k 01.04.2014 11:56:13.

© 2004 - 2014 [Český úřad zeměměřický a katastrální](#), Poř. sídlištěm 1800/9, Kotvčisy, 18211 Praha 8

Verze aplikace: 5.0.3 build 0

ARCADIS CZ a.s., divize Geotechnika
Geologická 988/4
152 00 Praha 5
Tel +420 234 654 111
Fax +420 234 654 112
www.arcadis.cz

Muzeum Sokolov,
příspěvková organizace Karlovarského kraje
Zámecká 1
356 01 Sokolov

Věc: Souhlasné vyjádření

Akce: „Náprava škod způsobených dobýváním cínu na ložisku Čistá – Jeroným, Dolu Jeroným v k.ú. Čistá u Rovné, okres Sokolov - 2.etapa“

1. Souhlas správce nemovitostí ve vlastnictví kraje s realizací akce:

Jako správci pozemku (ů) ve výpisu z katastru nemovitostí

- parc. č. 1722/3 – orná půda
- parc. č. 3172/3 – ostatní plocha
- parc. č. 1952/8 – trvalý travní porost
- parc. č. 1600/3 – trvalý travní porost
- k.ú. 742163 Čistá u Rovné, okres Sokolov,

dávám (e) **souhlas** s realizací akce Náprava škod způsobených dobýváním cínu na ložisku Čistá – Jeroným, Dolu Jeroným, v k.ú. Čistá u Rovné, okres Sokolov - 2.etapa

Pozemky č. 1722/3 a 3173/3 budou využity jako přístup do podzemí k ústí přístupové štoly komplexu SDD, k dopravě materiálu a k odtěžování rubaniny. Na pozemku č. 1722/3 bude zřízena mezideponie vytěženého materiálu před jeho odvozem na odval v Krásně.

Pozemek č. 1952/8 – panelová přístupová komunikace bude využita k přístupu do podzemí k ústí Nové jámy komplexu SDD, k dopravě materiálu do podzemí a k odtěžování rubaniny, využita při dokončení stabilizace jámového stvolu staré jámy Jeroným, na pozemku také zřízena mezideponie.

Pozemek č. 1600/3 - bude využit jako přístupový pozemek do podzemí k ústí jámy Jeroným komplexu ODD, dále bude sloužit k dopravě materiálu do podzemí a při odtěžování rubaniny, bude tam zřízena mezideponie vytěženého materiálu.

2. Souhlas správce se vstupem na pozemky:

Zároveň dávám (e) **souhlas** ke vstupu na výše uvedený (é) pozemek (y) po dobu realizace akce.

Váš dopis zn:

Ze dne:

Naše zn:

Vyřizuje:

Otrubová, Šefrna

Mobil:

+420 724 106 307

+420 602 648 389

E-mail:

dana.otrubova@arcadis.cz

martin.sefrna@arcadis.cz

Bankovní spojení:

Komerční banka a.s.

Spálená 51, 110 00 Praha 1

č.ú.čtu: 7006931/0100

IČ: 41192168

DIČ: CZ 41192168

Obchodní rejstřík:

Společnost zapsána

u Městského soudu

v Praze, oddíl B, vložka 992

Název akce : „Náprava škod způsobených dobýváním cínu na ložisku Čistá – Jeroným, Dolu Jeroným v k.ú. Čistá u Rovné, okres Sokolov - 2.etapa.“

Správce nemovitostí ve vlastnictví kraje dotčených pozemků požaduje, aby zhotovitel výše zmíněné dotčené pozemky předal po ukončení akce **v pořádku a bez závad** v rekultivovaném stavu.

4. 6. 2014

datum a místo

.....
Muzeum Sokolov, přísp. org. Karlovarského kraje





Klárov 131/3, 118 21 Praha 1

ARCADIS CZ a.s. divize Geotechnika
Geologická 988/4
152 00 Praha 5

Váš dopis značky / ze dne	Naše značka	Vyřizuje / kontakt	Místo odeslání / dne
17.6.2014	CGS 630/14/05420/VI/724	J.Šťávková	Praha 23.6.2014

Věc: Náprava škod způsobených dobýváním cínu na ložisku Čistá - Jeroným

Dne 17.6.2014 jsme obdrželi Vaši žádost o vyjádření k projektové akci „Náprava škod způsobených dobýváním cínu na ložisku Čistá – Jeroným, Dolu Jeroným v k.ú. Čistá u Rovné – 2.etapa“. Po prostudování zaslaných podkladů a map Vám sdělujeme:

1. Zájmové území (je vykresleno ve Vámi dodané mapě) je situováno v chráněném ložiskovém území (mimo bloky zásob ložisek) č. 15990000 Krásno, které bylo stanoveno pro ložiska cín-wolframové rudy a živcové suroviny. Ochranou a evidencí těchto ložisek jsou pověřeny organizace Česká geologická služba, DIAMO s.p., Stráž pod Ralskem a KMK Granit s.r.o., Sokolov.

Vzhledem k tomu, že stavba je mimo bloky zásob ložisek, jejichž ochranou a evidencí je pověřena Česká geologická služba, může se naše organizace kladně vyjádřit k výše uvedenému stavebnímu záměru.

V souladu s ustanovením § 19 zákona č.44/1988 Sb. (horní zákon) ve znění zák. č. 186/2006 Sb. může vydat příslušný orgán rozhodnutí o umístění staveb a zařízení v chráněném ložiskovém území, které nesouvisí s dobýváním, jen na základě závazného stanoviska orgánu kraje v přenesené působnosti, vydaného po projednání s obvodním báňským úřadem, který navrhne podmínky pro umístění případně provedení stavby nebo zařízení.

2. V zájmovém území se nenachází žádné území s předpokládanými výskyty ložisek tj. s prognózními zdroji, jejichž ochranu by byly povinny zajistit orgány územního plánování a stavební úřady ve smyslu ustanovení §13, odst. 1 zákona č. 62/1988 Sb. o geologických pracích ve znění pozdějších předpisů a §15 horního zákona.

S pozdravem

Česká geologická služba
úřad Geofond - Kostelní 26, P7
Klárov 131/3, 118 21 Praha 1
IČ: 00025798, DIČ: CZ00025798

RNDr. Jaroslav Novák

vedoucí odboru geologické prozkoumanosti
a vlivů důlní činnosti

Klárov 131/3,
118 21 Praha 1
tel. (+420) 257 089 411
fax (+420) 257 531 376

Geologická 6,
152 00 Praha 5
tel. (+420) 251 085 111
fax (+420) 251 818 748

Kostelní 26,
170 06 Praha 7
tel. (+420) 234 742 111
fax (+420) 234 742 290

Leitnerova 22,
658 69 Brno
tel. (+420) 543 429 200
fax (+420) 543 212 370

Dačického náměstí 11
284 01 Kutná hora
tel. (+420) 327 512 220
fax (+420) 327 512 220

IČ 00025798, DIČ CZ 00025798
Bankovní spojení:
Komerční banka, a.s., Praha 1
č. ú. 87530011/0100

www.geology.cz



ŽADATEL
ARCADIS CZ a.s.

NAŠE ZNAČKA
0200212709

VYŘIZUJE / LINKA
ČEZ ICT Services, a. s.

VYŘÍZENO DNE
10.06.2014

Pro: **Stavební řízení**

Sdělení o existenci komunikačního vedení společnosti ČEZ ICT Services, a. s., pro akci:

Náprava škod způsobených dobýváním cínů na ložisku Čistá - Jeroným, Dolu Jeroným v k.ú. Čistá

Vážený zákazníku,

dovolujeme si reagovat na Vaši žádost, která se týkala sdělení o existenci komunikačního vedení. Na Vámi uvedeném zájmovém území se nenachází komunikační vedení v majetku ČEZ ICT Services, a. s.

Tímto sdělením dáváme souhlas s územním řízením, stavebním řízením a se zjednodušeným územním řízením pro výše uvedenou stavbu.

Toto sdělení je platné 1 rok od 10.06.2014.

S pozdravem

Martin Šklíba
ČEZ ICT Services, a. s.

Přílohy

Situační výkres zájmového území



SKUPINA ČEZ – GENERÁLNÍ PARTNER ČESKÉHO OLYMPIJSKÉHO TÝMU 2001–2016

ČEZ ICT Services, a. s.

Praha 4, Duhová 1531/3, PSČ 140 53 | tel.: 841 842 843, fax: 211 046 250, e-mail: servicedesk@cez.cz,
www.cez.cz | IČ: 26470411, DIČ: CZ26470411 | zapsaná v obchodním rejstříku vedeném Městským
soudem v Praze, oddíl B, vložka 7309 | zasilací adresa pro zákazníky: Praha 4, Duhová 1444/2,
PSČ 140 53



Platí pouze se sdělením číslo 0200212709.

Zakreslené polohy zařízení v příloze jsou pouze informativní.

Situační výkres zájmového území



LEGENDA

- | | | | |
|-----------|---------------------------|-----------|-----------------------------|
| — — — — — | Nadzemní optické vedení | — — — — — | Radioreléový spoj vzduch |
| ————— | Podzemní optické vedení | | Zájmové území |
| - - - - - | Nadzemní metalické vedení | ————— | Hranice katastrálního území |
| ————— | Podzemní metalické vedení | | |



ŽADATEL
ARCADIS CZ a.s.

NAŠE ZNAČKA
0100289572

VYŘIZUJE/ LINKA
840 840 840

VYŘÍZENO DNE
10.06.2014

Sdělení o existenci energetického zařízení společnosti ČEZ Distribuce, a. s., pro akci:

Náprava škod způsobených dobýváním cínů na ložisku Čistá - Jeroným, Dolu Jeroným v k.ú. Čistá

Vážený zákazníku,

dovolujeme si reagovat na Vaši žádost číslo 0100289572 ze dne 10.06.2014, která se týkala sdělení o existenci energetického zařízení. Na Vámi uvedeném zájmovém území se nenachází energetické zařízení v majetku společnosti ČEZ Distribuce, a. s.

Zároveň si Vás dovoluujeme upozornit, že se v zájmovém území může nacházet energetické zařízení, které není v majetku společnosti ČEZ Distribuce, a. s.

Toto sdělení je platné 6 měsíců od 10.06.2014.

S pozdravem

z pověření ŘDA/94/0023/2012

ing. Zbyněk Businský,

vedoucí odboru Správa dat o síti,

ČEZ Distribuce, a. s.

Přílohy

Situační výkres zájmového území



SKUPINA ČEZ – GENERÁLNÍ PARTNER ČESKÉHO OLYMPIJSKÉHO TÝMU 2001–2016

ČEZ Distribuce, a. s.

Děčín, Děčín IV-Podmokly, Teplická 874/8, PSČ 405 02 | IČ: 24729035, DIČ: CZ24729035 |
tel. zákaznické služby: 840 840 840, fax: +420 371 102 008, tel. poruchové služby: 840 850 860
e-mail: info@cezdistribuce.cz, www.cezdistribuce.cz | bank. spoj.: KB Praha 35-4544580267/0100
zapsaná v obchodním rejstříku vedeném u Krajského soudu v Ústí nad Labem, oddíl B, vložka 2145
Zasílací adresa pro zákazníky: Guldenerova 2577/19, PSČ 303 03, Plzeň

SKUPINA ČEZ



Platí pouze se sdělením číslo 0100289572.

Zakreslené polohy zařízení v příloze jsou pouze informativní.

Situační výkres zájmového území (klad mapových listů)



LEGENDA

	Podzemní vedení NN do 1kV		Stanice do 52 kV - stožárová
	Nadzemní vedení NN do 1kV		Stanice do 52 kV - zděná
	Podzemní vedení VN do 35 kV		Transformovna (nad 52 kV)
	Nadzemní vedení VN do 35 kV		Probíhající investice ČEZ Distribuce
	Podzemní vedení VVN 110kV		Stanice ČEZ Distribuce ve výstavbě
	Nadzemní vedení VVN 110kV		Zařízení ČEZ Distribuce ve výstavbě
	NN přívod odběratele		Hranice katastrálního území
	Cizí energetické vedení		
	Zájmové území		

ARCADIS CZ a.s.
Geologická 988/4
15200 Praha

naše značka
5000953810

vyřizuje
Ing. Tomáš Svoboda

datum
03.06.2014

Věc:

Náprava škod způsobených dobýváním cínu na ložisku Čistá - Jeroným, Dolu Jeroným v k.ú. Čistá u Rovné, okres sokolov - 2.etapa

K.ú. - p.č.: Vranov u Rovné, Čistá u Rovné

Stavebník: ARCADIS CZ a.s., Geologická 988/4, 15200 Praha

Účel stanoviska: Existence sítí

RWE GasNet, s.r.o., jako provozovatel distribuční soustavy (PDS) a technické infrastruktury, zastoupený RWE Distribuční služby, s.r.o., vydává toto stanovisko:

V zájmovém území vyznačeném v příloze tohoto stanoviska, nejsou umístěna žádná provozovaná plynárenská zařízení ve vlastnictví nebo správě RWE GasNet, s.r.o.. Mohou se zde nacházet plynárenská zařízení jiných vlastníků či správců, případně i dlouhodobě nefunkční/neprovozovaná plynárenská zařízení bez dostupných informací o jejich poloze.

V rozsahu území vyznačeného v příloze souhlasíme s povolením stavby dle zákona 183/2006 Sb. ve znění pozdějších předpisů např. s vydáním územního rozhodnutí, zjednodušeným územním řízením, vydáním územního souhlasu, uzavřením veřejnoprávní smlouvy, ohlášením, stavebním povolením, veřejnoprávní smlouvou o provedení stavby nebo oznámením stavebního záměru s certifikátem autorizovaného inspektora. V případě uzavření veřejnoprávní smlouvy nebude RWE GasNet, s.r.o. ani RWE Distribuční služby, s.r.o., jako zmocněnec RWE GasNet, s.r.o., účastníkem územního ani stavebního řízení a nebudou uvedeni ve třetích osobách veřejnoprávní smlouvy.

Platí pouze pro území vyznačené v příloze tohoto stanoviska a to 24 měsíců ode dne jeho vydání.

Stanovisko bylo vygenerováno na základě vaší žádosti automaticky.

Za správnost a úplnost dokumentace předložené s žádostí včetně jejího souladu s platnými předpisy plně zodpovídá její zpracovatel. Stanovisko nenahrazuje případná další stanoviska k jiným částem stavby.

V případě další korespondence nebo jednání (např. změna stavby) uvádějte naši značku - 5000953810 a datum tohoto stanoviska. Kontakty jsou k dispozici na www.rwe-ds.cz nebo Zákaznická linka 840 11 33 55.



Ing. Tomáš Svoboda
vedoucí regionální OSS-Chomutov
odděl. reg. oper. správy sítí Chomutov
RWE Distribuční služby, s.r.o.
+420475325304
tomas.svoboda@rwe.cz

Přílohy: Orientační zakres plynárenského zařízení

RWE Distribuční služby, s.r.o.

Plynárenská 499/1
657 02 Brno
T +420532221111
F +420545578571
E info_ds@rwe.cz
I www.rwe.cz
IČ: 27935311
DIČ: CZ27935311

Zapsán do obchodního rejstříku:
Krajský soud v Brně
oddíl C, vložka 57165
26.07.2007

Bankovní spojení:
ČSOB a.s.
Číslo účtu: 17837923
Kód banky: 0300

ARCADIS CZ
pí Dana Otrubová
Geologická 988/4
152 00 Praha

Váš dopis značka / ze dne	Naše značka	Vyřizuje / linka	Místo odeslání / dne
0000098144 / 10.06.2014	287/16520/27.06.2014/Le	Ladislav Škůrek 411 100 284	Hradec u Kadaně 27.06.2014

Náprava škod způsobených dobýváním cínu na ložisku Čistá - Jeroným, Dolu Jeroným v k. ú. Čistá u Rovné, okres Sokolov

Vážená paní Otrubová,

na základě Vaší žádosti Vám sdělujeme, že v místě uvažované stavby (v zájmovém území) se nenachází žádné elektrické zařízení v majetku provozovatele přenosové soustavy, ČEPS, a.s. ani jeho ochranné pásmo.

Z hlediska rozvojových zájmů společnosti bez připomínek.

S pozdravem



čeps, a.s. Elektrárnská 774/2
101 52 Praha 10
DIČ: CZ25702556
(43)

Ing. Tomáš Petržílka
vedoucí odboru Správa energetického majetku a dokumentace Západ

Žádost o vyjádření k existenci sítí v majetku ČEPS, a.s. je možné podat elektronicky prostřednictvím služby e-UtilityReport ze stránek www.ceps.cz (Pro partnery > Žádost o vyjádření k existenci sítí).

ČEPS, a.s., Elektrárnská 774/2, 101 52 Praha 10, tel.: +420 211 044 111, fax.: +420 211 044 568, IČ: 257 02 556, DIČ: CZ25702556

bankovní spojení: Komerční banka, Praha 1, č.ú. 19-3312670277/0100, www.ceps.cz

společnost je zapsána v obchodním rejstříku vedeném u Městského soudu v Praze, oddíl B, vložka 5597

„Žádejte o vyjádření k existenci sítí elektronicky“

Vážený pane/ Vážená paní,

společnost ČEPS, a.s. je jediným provozovatelem a správcem přenosové soustavy v České republice. Jejím posláním je zajistit spolehlivé provozování a rozvoj přenosové soustavy. Jako správce technické infrastruktury má také povinnost podávat o svém zařízení potřebné informace.

Již od roku 2011 společnost ČEPS přijímá žádosti o vyjádření k existenci inženýrských sítí elektronicky, službou „e-UtilityReport“, prostřednictvím webového formuláře. V roce 2012 došlo k zásadním změnám, které vedly k významnému zjednodušení a urychlení této služby. Podání žádosti se tak stalo uživatelsky příjemnější.

Pro podání žádosti naší společnosti využijte přístup z našeho webu **www.ceps.cz** a příslušného odkazu v sekci Činnosti → Technická infrastruktura → Žádost – existence sítí **<http://cz.mawis.eu/ceps/>**

Pro hromadné podání žádosti více subjektům technické infrastruktury (včetně ČEPS a.s.) můžete využít přístup přes web provozovatele služby elektronického podání žádosti. **<http://zadost.mawis.eu/>**

Dovolujeme si Vám oznámit skutečnost, že vyjádření vydaná na základě preferované elektronické žádosti podané službou „e-UtilityReport“ budou zpracována přednostně a zdarma.

U žádostí zaslaných v klasické písemné podobě je naopak nutné počítat s významně delšími termíny na vyřízení.

Dále Vás chceme upozornit, že v oblastech mimo naši územní působnost můžete získat vyjádření typu „nedojde ke střetu“ obratem (do 30 minut), a to na základě elektronicky podané žádosti přes aplikaci „e-UtilityReport“. Jedná se o automaticky zpracované oficiální „Vyjádření k existenci sítí“, které je uznáváno stavebními úřady. Stanovisko je vystaveno jako elektronický dokument ve formátu PDF opatřený elektronickou značkou ve smyslu zákonů č. 227/2000 Sb. a 440/2004 Sb. o elektronickém podpisu.

V rámci zlepšování služby bychom Vás chtěli požádat o sdělení případných negativních zkušeností nebo návrhů na úpravy aplikace na e-mailovou adresu hajny@ceps.cz

Děkujeme za Váš čas, který jste tomuto oznámení věnovali a budeme se těšit na další spolupráci.

**Ministerstvo životního prostředí
České republiky**

Odbor ochrany horninového a půdního
prostředí

Vršovická 65, 100 10 Praha 10

tel.: +420 267 122 667

fax: +420 267 126 667

petr.uldrych@mzp.cz

www.mzp.cz

Komu:

ARCADIS Geotechnika a.s.

Geologická 4

152 00 Praha 5 - Barrandov

Vaše zn.

Č.j.
55895/ENV/10
1937/660/10

Vyřizuje:
Ing. Petr Uldrych

V Praze dne
8.7.2010

**Věc: Vyjádření k projektované akci „Dílečky projekty stavebně-montážního charakteru
v rámci projektu Česko-bavorský geopark – Zpřístupnění dolu Jeroným v Čisté“**

K Vaší žádosti Vám sděluji, že k 1. 5. 2009 se Karlovarský kraj ujal veškerých závazků plynoucích z provozování původně starého důlního díla Čistá - Jeroným. Na základě této skutečnosti byla provedena změna kategorie důlního díla z starého důlního díla na opuštěné důlní dílo ve správě Karlovarského kraje. Z výše uvedeného vyplývá, že odbor ochrany horninového a půdního prostředí Ministerstva životního prostředí není z hlediska starých důlních děl kompetentní se vyjadřovat k projektu „Zpřístupnění dolu Jeroným v Čisté“.

S pozdravem

MINISTERSTVO ŽIVOTNÍHO PROSTŘEDÍ
100 10 PRAHA 10, Vršovická 65



RNDr. Martin Holý
ředitel odboru ochrany
horninového a půdního prostředí



DIAMO, státní podnik
odštěpný závod Správa uranových ložisek
ul. 28 října 184
261 13 Příbram

ARCADIS CZ, a. s.
Divize Geotechnika
Ing. Martin Šefrna
Geologická 4
152 00 Praha 5

Vaše značka/ze dne

Naše značka

D300/05074/2014-OSLB

Vyřizuje/Tel.

Škvor / 318644127

skvor@diamo.cz

Příbram

2014-07-01

Vyjádření k projektované akci

K Vaší žádosti o vyjádření k projektované akci „**Náprava škod způsobených dobýváním cínu na ložisku Čistá – Jeroným, Dolu Jeroným v k. ú. Čistá u Rovné, okres Sokolov – 2. etapa**“ sdělujeme následující:

Komplex ODD Jeroným byl k 18. 9. 2009 předán darovací smlouvou Karlovarskému kraji (viz příloha č. 1) včetně objektu 8013 – panelová komunikace a stavební dvůr včetně oplocení a ocelového můstku přes Chaloupecký potok před ústím štoly Jeroným (dočasná stavba bez pozemků).

Vytěženou rubaninu je možno ukládat na odval jámy č. 9 Stannum v Horním Slavkově v souladu s platnou legislativou a po uzavření příslušného smluvního vztahu.

S pozdravem

DIAMO, státní podnik
odštěpný závod
Správa uranových ložisek
Příbram
- 15 -

Ing. Vratislav Řehoř, Ph. D.
náměstek ředitele o. z. pro ekologii
a likvidační práce

Přílohy: dle textu

Tel.: +420 318 644 111
Fax: +420 318 627 114
E-mail: sul@diamo.cz

IČ: 00002739
DIČ: CZ00002739
www.diamo.cz

Obchodní rejstřík:
Městský soud Praha
Oddíl A vložka 27458

Bankovní spojení:
ČSOB, a. s., Praha
č. ú. 8010-0404327843/0300





STÁTNÍ ÚŘAD PRO JADERNOU BEZPEČNOST

110 00 Praha 1, Senovážné náměstí 9

TELEFON: +420 221 624 717 FAX: +420 221 624 710

ID DATOVÉ SCHRÁNKY: me7aazb E-PODATELNA: podatelna@sujb.cz

Kamenná dne: 9.7. 2014

Útvar: RC SÚJB Kamenná

Čj.: SÚJB/RCKA/14604/2014

Vyřizuje: Ing. Jana Šeflová

Linka: č. +420 314502902

e-mail: jana.seflova@sujb.cz

ARCADIS CZ a.s., divize Geotechnika
Ing. Martin Šefrna,
projektový manažer a specialista geotechniky
a podzemních staveb
Geologická 988/4
152 00 Praha 5

Věc: Akce „Náprava škod způsobených dobýváním cínu na ložisku Čistá – Jeroným“

Dopisem, který nám byl doručen 20.6.2014, jste nás požádali o vyjádření k akci Náprava škod způsobených dobýváním cínu na ložisku Čistá – Jeroným, Dolu Jeroným v k.ú. Čistá u Rovné, okres Sokolov – 2. Etapa, které je pokračováním zpřístupnění historického dolu Jeroným pro návštěvníky v k.ú. Čistá u Rovné a to komplexu SDD a ODD. Vyjádření SÚJB je požadováno ke správnímu řízení o vydání stavebního povolení. Práce budou prováděny v podzemí hornickým způsobem.

Vzhledem k tomu, že při provádění výše uvedených prací na podzemích pracovištích dolu Jeroným nelze vyloučit zvýšené hodnoty objemové aktivity radonu, jsou pracoviště dolu Jeroným pracovišti, kde může dojít k významnému ozáření z přírodních zdrojů ionizujícího záření a je nutné postupovat v souladu s §6 odst. 2 a odst. 3 zákona č.18/1997 Sb. v platném znění a dodržovat ustanovení uvedená v §87 - §91 vyhlášky SÚJB č.307/2002 Sb. ve znění vyhl.č.499/2005 Sb.

Za Státní úřad pro jadernou bezpečnost

Podepsáno elektronicky

Ing. Miroslav Jurda

vedoucí Regionálního centra Kamenná

Ověřovací doložka konverze na žádost do dokumentu v listinné podobě

Ověřuji pod pořadovým číslem **105521_000526**, že tento dokument v listinné podobě, který vznikl převedením z dokumentu obsaženého v datové zprávě, skládajícího se z **1** listů, se shoduje s obsahem dokumentu, jehož převedením vznikl.

Autorizovanou konverzí dokumentu se nepotvrzuje správnost a pravdivost údajů obsažených v dokumentu a jejich soulad s právními předpisy.

Vstupující dokument obsažený v datové zprávě byl podepsán zaručeným elektronickým podpisem založeným na kvalifikovaném certifikátu vydaném akreditovaným poskytovatelem certifikačních služeb a platnost zaručeného elektronického podpisu byla ověřena dne 16.07.2014 v 13:07:26. Zaručený elektronický podpis byl shledán platným ve smyslu ověření integrity dokumentu, tzn. dokument nebyl změněn, a ověření platnosti kvalifikovaného certifikátu bylo provedeno vůči poslednímu zveřejněnému seznamu zneplatněných kvalifikovaných certifikátů vydanému k datu 16.07.2014 11:09:24. Údaje o zaručeném elektronickém podpisu: číslo kvalifikovaného certifikátu **16 BC 4F**, kvalifikovaný certifikát byl vydán akreditovaným poskytovatelem certifikačních služeb **PostSignum Qualified CA 2, Česká pošta, s.p. [IČ 47114983]** pro podepisující osobu (označující osobu) **Ing. Miroslav Jurda, inspektor, RC Kamenná, 00051, STÁTNÍ ÚŘAD PRO JADERNOU BEZPEČNOST [IČ 48136069]**. Elektronický podpis nebyl označen časovým razítkem.

Vystavil: **Česká pošta**

Pracoviště: **Praha 52**

Tilleho náměstí 792/2, Praha, 15200 dne 16.07.2014

Jméno, příjmení a podpis osoby, která autorizovanou konverzi dokumentu provedla:

Libuše Sloupová

Otisk úředního razítka:



Poznámka:

V době od uveřejnění seznamu zneplatněných kvalifikovaných certifikátů, vůči kterému byla ověřována platnost kvalifikovaného certifikátu 16 BC 4F, do provedení autorizované konverze dokumentů mohlo dojít k zneplatnění kvalifikovaného certifikátu.

Kontrolu této ověřovací doložky lze provést v centrální evidenci ověřovacích doložek přístupné způsobem umožňujícím dálkový přístup na adrese <https://www.czechpoint.cz/overovacidolozky>.

**Žádost o vyjádření k existenci telekomunikačních vedení a zařízení
v majetku ČD - Telematika a.s., SŽDC, s.o., Česká Pošta, s.p.**

Žadatel:

Jméno	ARCADIS CZ a.s., divize Geotechnika
Ulice a č.p.	Geologická 988/4
PSČ, město	152 00 Praha 5
Kontaktní email nebo telefon	724106307, dana.otrubova@arcadis.cz

V souladu s § 161 stavebního zákona č.183/2006 Sb. žádáme o vyjádření k existenci metalických a optických komunikačních vedení a zařízení **místní, nebo dálkové** kabelové sítě výše uvedených majitelů ve staveništi (upřesnění místa staveniště ve vztahu ke kolejovému tělesu ČD a.s.) :

Přesný název stavby dle projektové dokumentace:

Náprava škod způsobených dobýváním cínu na ložisku Čistá – Jeroným, Dolu Jeroným v k.ú. Čistá u Rovné, okres Sokolov – 2.etapa

Upřesnění místa stavby (včetně železničního km v případě, že jde o stavbu v ochranném pásmu dráhy):

Katastrální území Čistá u Rovné (742163), parcelní čísla pozemků: 2077, 1709, 2083, 1722/3, 3172/3, 1952/8, 1600/3, 1892/3, 1899, 2075, 3186/2, 3200, 3192, 3182/1, 3180

Stupeň projektové dokumentace

Projektová dokumentace pro stavební povolení.



ARCADIS CZ a.s., divize Geotechnika
Geologická 4, 152 00 Praha 5
IČ 41192168 DIČ CZ41192168

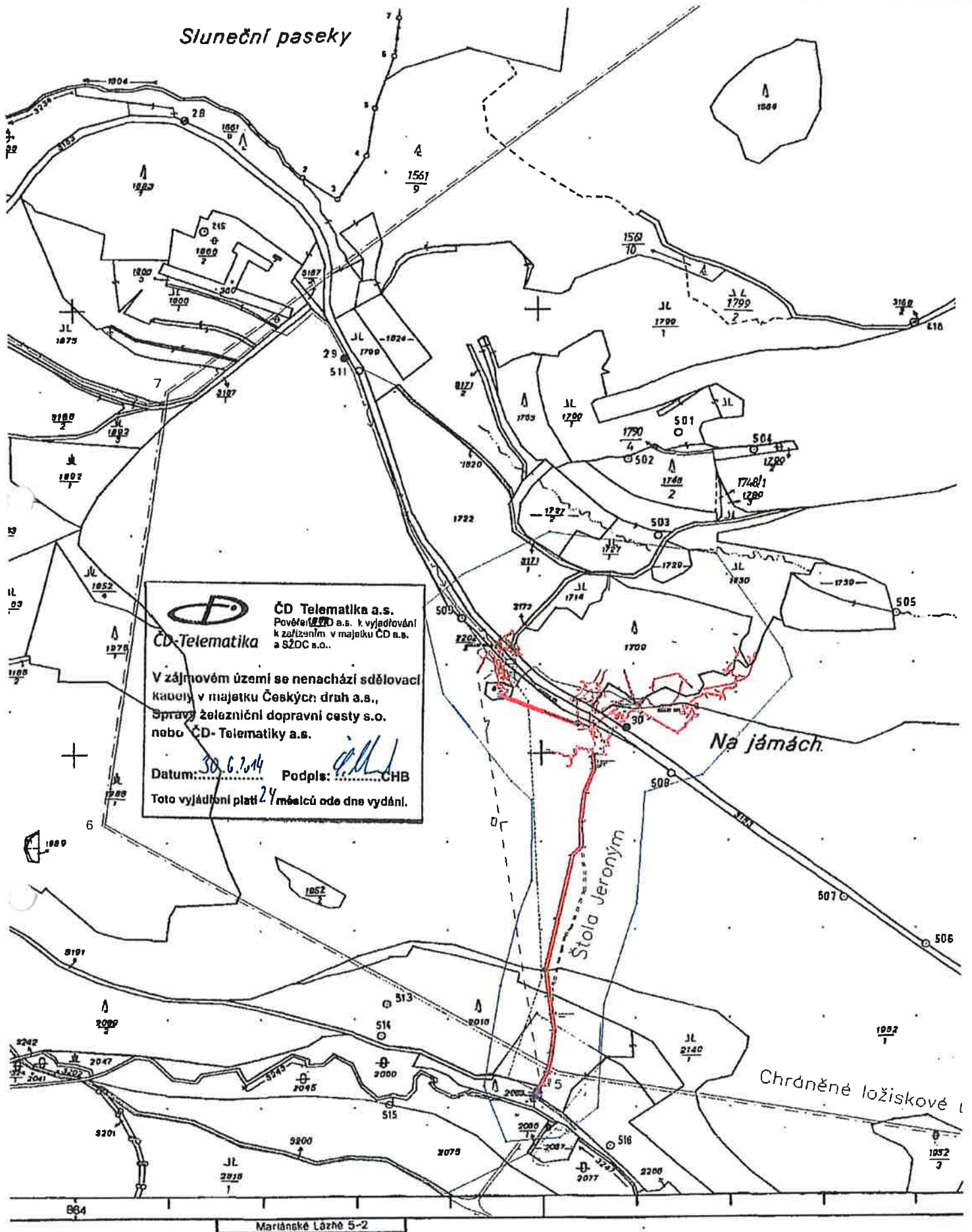
V Praze dne 11.6.2014


.....
Jméno a podpis žadatele

Vyplňuje ČD - Telematika a.s.:

ČÍSLO JEDNACÍ	DATUM VYSTAVENÍ (vyjádření)	ROZHODNUTÍ (nehodící škrtněte)	ZPRACOVAL (jméno)
		vakátní aktivní	

Sluneční paseky





MZDRP00X9SAK

MINISTERSTVO ZDRAVOTNICTVÍ
ČESKÉ REPUBLIKY

Eva Kolovecká
2010.07.15 10:18:48
Signer:
CN=Eva Kolovecká
C=ČZ
O=MINISTERSTVO ZDRAV
2.5.4.11=KAB
Public key:
RSA/1024 bits

ARCADIS Geotechnika a.s.
Geologická 988/4
152 00 Praha 5

Váš dopis ZN.: 273/081/2010/DO
ze dne: 22.6.2010

V Praze dne 14.7.2010
č. j.: ČIL-24.6.2010/37478-Ve

Věc: Zpřístupnění dolu Jeroným pro návštěvníky v k.ú. Čistá u Rovné

Ministerstvo zdravotnictví, OZS/4 Český inspektorát lázní a zřidel (dále jen "MZ ČIL") Vám k připravované akci „Zpřístupnění dolu Jeroným pro návštěvníky v k.ú. Čistá u Rovné“ sděluje, že je výše uvedené území **situováno mimo ochranná pásma přírodních léčivých zdrojů a zdrojů přírodních minerálních vod a mimo území lázeňských míst a není tedy nutné závazné stanovisko MZ ČIL dle ust. § 37 zákona č. 164/2001 Sb., o přírodních léčivých zdrojích, zdrojích přírodních minerálních vod, přírodních léčebných lázních a lázeňských mstech a o změně některých souvisejících zákonů (lázeňský zákon), ve znění pozdějších předpisů.**

MUDr. Lenka Hřebíková
pověřena řízením oddělení OZS/4
Český inspektorát lázní a zřidel

Na vědomí:

1. OBÚ Sokolov, K. H. Máchy 1266, 356 01 Sokolov
2. Městský úřad Sokolov, Rokycanova 1929, 356 01 Sokolov



ČR - Ministerstvo zdravotnictví, Odbor Český inspektorát lázní a zřidel
Palackého náměstí 4, 128 01 Praha 2, tel.: +420 224 972 403, e-mail: CIL@mzcr.cz, www.mzcr.cz
Vyřizuje: Mgr. Monika Vejrostová, tel./fax: +420 224 972 829/+420 224 915 997,
e-mail: Monika.Vejrostova@mzcr.cz

Ověřovací doložka konverze do dokumentu obsaženého v datové zprávě

Ověřuji pod pořadovým číslem **9740700-24437-100715121842**, že tento dokument, který vznikl převedením vstupu v listinné podobě do podoby elektronické, skládající se z **1** listu(ů), se doslovně shoduje s obsahem vstupu.

Zjišťovací prvek: **bez zjišťovacího prvku**

Ověřující osoba: **Eva Kolovecká**

Vystavil: **Ministerstvo zdravotnictví**

V Praze dne 15.7.2010

Ověřovací doložka konverze na žádost do dokumentu v listinné podobě

Ověřuji pod pořadovým číslem **105521_000082**, že tento dokument v listinné podobě, který vznikl převedením z dokumentu obsaženého v datové zprávě, skládajícího se z **2** listů, se shoduje s obsahem dokumentu, jehož převedením vznikl.

Autorizovanou konverzí dokumentu se nepotvrzuje správnost a pravdivost údajů obsažených v dokumentu a jejich soulad s právními předpisy.

Vstupující dokument obsažený v datové zprávě byl podepsán zaručeným elektronickým podpisem založeným na kvalifikovaném certifikátu vydaném akreditovaným poskytovatelem certifikačních služeb a platnost zaručeného elektronického podpisu byla ověřena dne 28.07.2010 v 12:04:35. Zaručený elektronický podpis byl shledán platným (dokument nebyl změněn) a ověření platnosti kvalifikovaného certifikátu bylo provedeno vůči seznamu zneplatněných kvalifikovaných certifikátů vydanému k datu 28.07.2010 10:06:59.

Údaje o zaručeném elektronickém podpisu:

Číslo kvalifikovaného certifikátu **04 71 C7**, kvalifikovaný certifikát byl vydán akreditovaným poskytovatelem certifikačních služeb **PostSignum Qualified CA, Česká pošta, s.p. [IČ 47114983]** pro podepisující osobu (označující osobu) **Eva Kolovecká, referent, KAB, 4104, MINISTERSTVO ZDRAVOTNICTVÍ ČR [IČ 00024341]**.

Údaje o časovém razítku:

Datum a čas **15.07.2010 12:18:48**, číslo kvalifikovaného časového razítka **03 CF 13**, kvalifikované časové razítko bylo vydáno akreditovaným poskytovatelem certifikačních služeb **PostSignum Qualified CA, Česká pošta, s.p. [IČ 47114983]**.

Subjekt, který autorizovanou konverzi dokumentu provedl:

Česká pošta

Datum vyhotovení ověřovací doložky:

28.07.2010

Jméno, příjmení a podpis osoby, která autorizovanou konverzi dokumentu provedla:

Martina Koryntová

Otisk úředního razítka:



10093799-14756-100728120353

Poznámka:

Kontrolu této ověřovací doložky lze provést v centrální evidenci ověřovacích doložek přístupné způsobem umožňujícím dálkový přístup na adrese <https://www.czechpoint.cz/overovacidolozky>.

Váš dopis zn.:

Ze dne:

Naše značka: 371/2014

Vyřizuje: Olga Bulandrová

Kontakt: Tel: 352 304 250
E-mail: olgabulandrova@voss.cz

Datum: 11.6.2014

Žadatel:

ARCADIS CZ a.s.

Geologická 988/4

152 00 Praha 5

Kat.území: Čistá u Rovné

P.p.č.: 2077, 1709, 2083, 1722/3, 3172/3, 1952/8, 1600/3, 1892/3, 1899, 2075, 3186/2


Akce: Náprava škod způsobených dobýváním cínu na ložisku

Účel: vyjádření k existenci podzemních sítí

V zájmovém území výše uvedené stavby se **nenachází** žádné podzemní zařízení ve správě naší společnosti.

K výše uvedené akci nemáme připomínky.

S pozdravem



Ing. Jiří Braun

Manažer technického útvaru


VODOHOSPODÁŘSKÁ
SPOLEČNOST SOKOLOV, s.r.o.
technická zpráva
356 01 Sokolov

Vážený zákazníku,

využijte nabídky společnosti VOSS a aktivujte si nyní službu SMS info. Získáte tak informace o haváriích velkého rozsahu a plánovaných odstávkách vody, které se týkají Vámi zvolené oblasti, a to zcela BEZPLATNĚ přímo do Vašeho mobilu.

Podrobnější informace a registraci obdržíte na zákaznické lince 840 111 111.

Podrobné informace a možnost přímé registrace přes internet naleznete na stránkách www.veolia-info.cz

Vodohospodářská společnost Sokolov, s.r.o.

Jiřího Dimitrova 1619, 356 01 Sokolov

Tel. 840 111 111, Fax.: 352 623 544

E-mail: voss@voss.cz, www.voss.cz

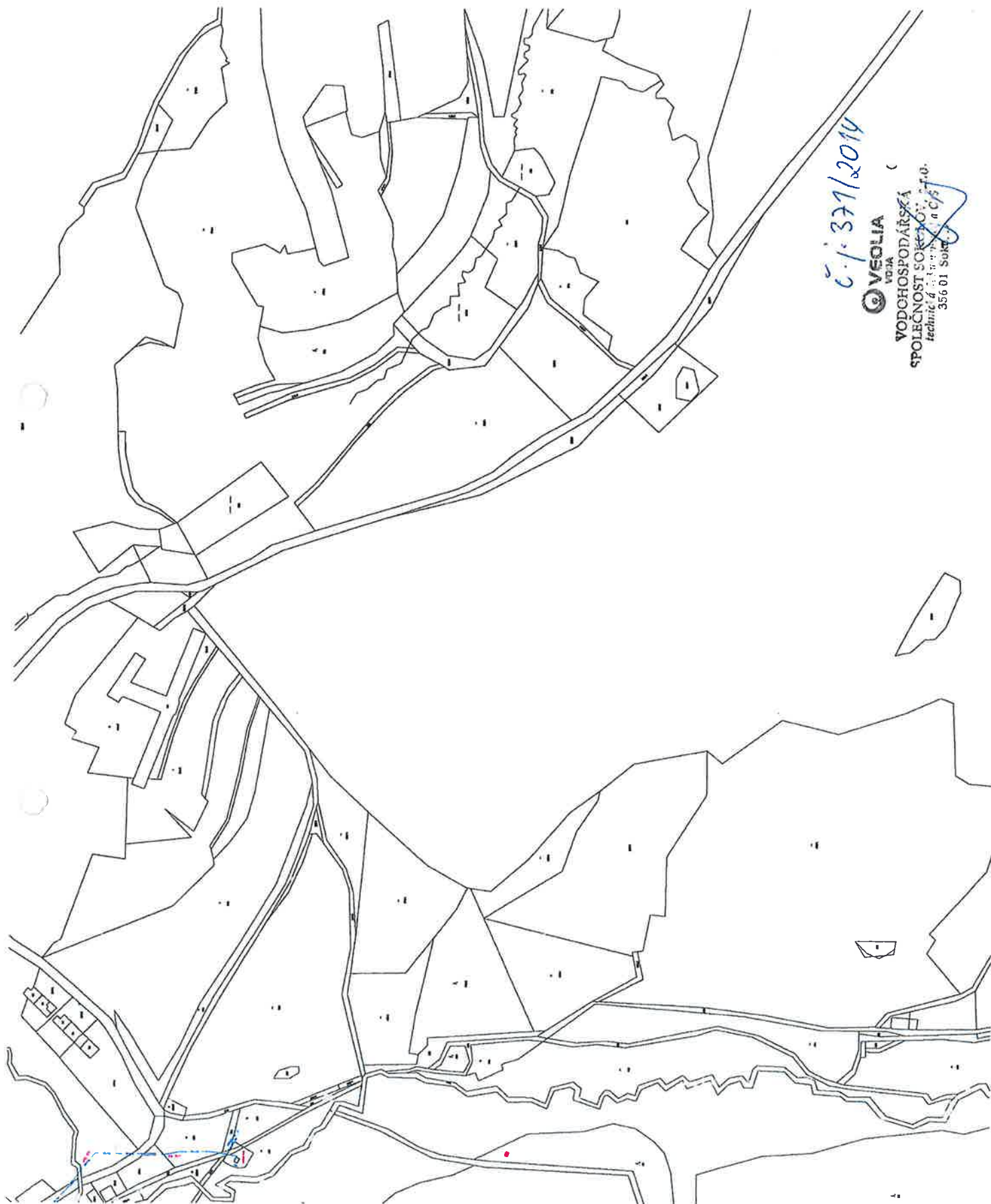
Společnost je zapsána v obchodním rejstříku oddíl C, vložka 2378 u Krajského soudu v Plzni

IČ: 45351325 DIČ: CZ45351325

Bankovní spojení Komerční banka Sokolov číslo účtu 15301391/0100

Držitel certifikátu dle ČSN EN ISO 9001:2000 ISO 14001:2004 BS OHSAS 18001:2007





č.j. 371/2014

VEOLIA
VODÁ
VODOHOSPODÁŘSKÁ
SPOLČNOST S ROZVOJEM
technické služby a údržby
356 01 Sokolov

Česká republika - Ministerstvo obrany
Agentura hospodaření s nemovitým majetkem
Odbor územní správy majetku Praha

Hradební 12/772, P.O.BOX 45, Praha 1 - Staré Město, PSČ 110 05; IČ: 60 16 26 94; IDS: hjyaavk

Sp.zn.: 75 353 / 2014 - 6440 – OÚZ - PL

V Praze dne 26. června 2014

Výtisk číslo 1

Počet listů: 1

ARCADIS CZ, a.s.
Geologická 4
152 00 PRAHA 5

**Akce : „Náprava škod způsobených dobýváním cínů na ložisku Čistá - Jeroným
v k.ú. Čistá u Rovné, okres Sokolov – 2.etapa“.**

Česká republika - Ministerstvo obrany ČR, jejíž jménem jedná Jaroslav JANOUŠEK – vedoucí oddělení ochrany územních zájmů Agentury hospodaření s nemovitým majetkem Praha, ve smyslu ustanovení § 7, odst. 2, zák.č. 219/2000 Sb., ve znění pozdějších předpisů, § 175 odst.1, zákona č.183/2006 Sb., o územním plánování a stavebním řádu (stavební zákon) a v souladu s Rozkazem ministra obrany č. 39/2011 Věstníku MO-Zabezpečení výkonu působnosti MO ve věcech územního plánování a stavebního řádu

vydává závazné souhlasné stanovisko

k realizaci akce tak, jak byla doložena v písemné a grafické dokumentaci.

Výše uvedená akce byla posouzena Ministerstvem obrany na základě ustanovení § 6, odst.1, písmeno h) zákona č.222/1999 Sb., o zajišťování obrany České republiky v platných zněních a resortních předpisů.

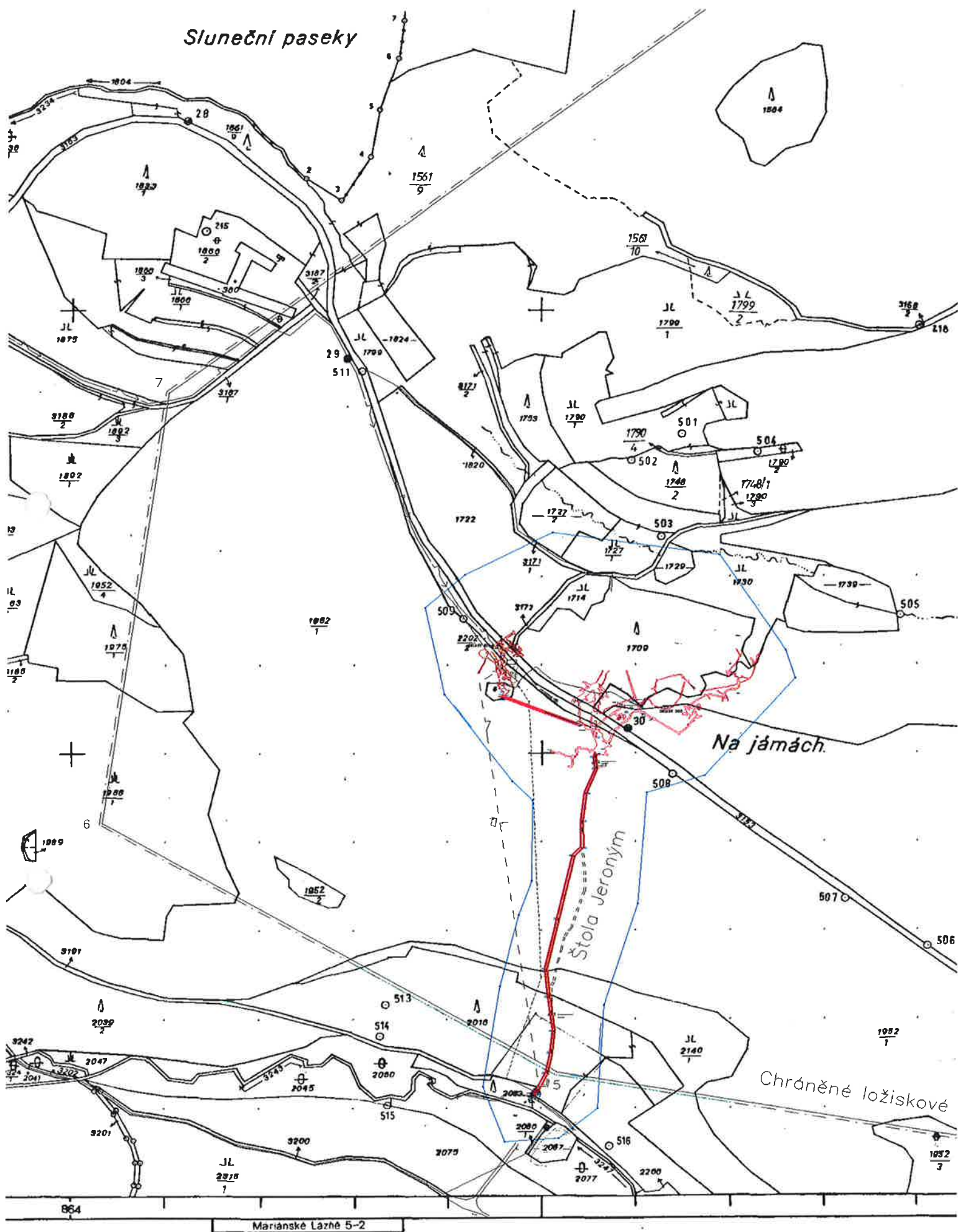
Toto stanovisko je platné dva roky. Nebude-li během této doby stavba zahájena nebo dojde-li ke změnám umístění, rozsahu, nebo výšce stavby, musí být stavba s AHNM Praha znovu projednána. Na jeho základě lze vydat územní rozhodnutí, stavební povolení i kolaudační souhlas. V řešeném území stavební činnosti, neevidují žádné sdělovací kabely, ani jiné inženýrské sítě vojenské správy.

Toto stanovisko nenahrazuje souhlas ČR–MO zastoupené ředitelem Odboru územní správy majetku Praha v případech, kdy je ČR-MO účastníkem územního a stavebního řízení ve smyslu stavebního zákona jako vlastník nemovitostí dotčených realizací akce nebo vlastník nemovitostí sousedících (§ 52, § 85 a § 109 zák. č. 183/2006 Sb. ve znění pozdějších předpisů).

Kontaktní osoba: Ing.Josef Kohout, tel. 973 340 200

Vedoucí OdOÚZ AHNM Praha
Jaroslav JANOUŠEK

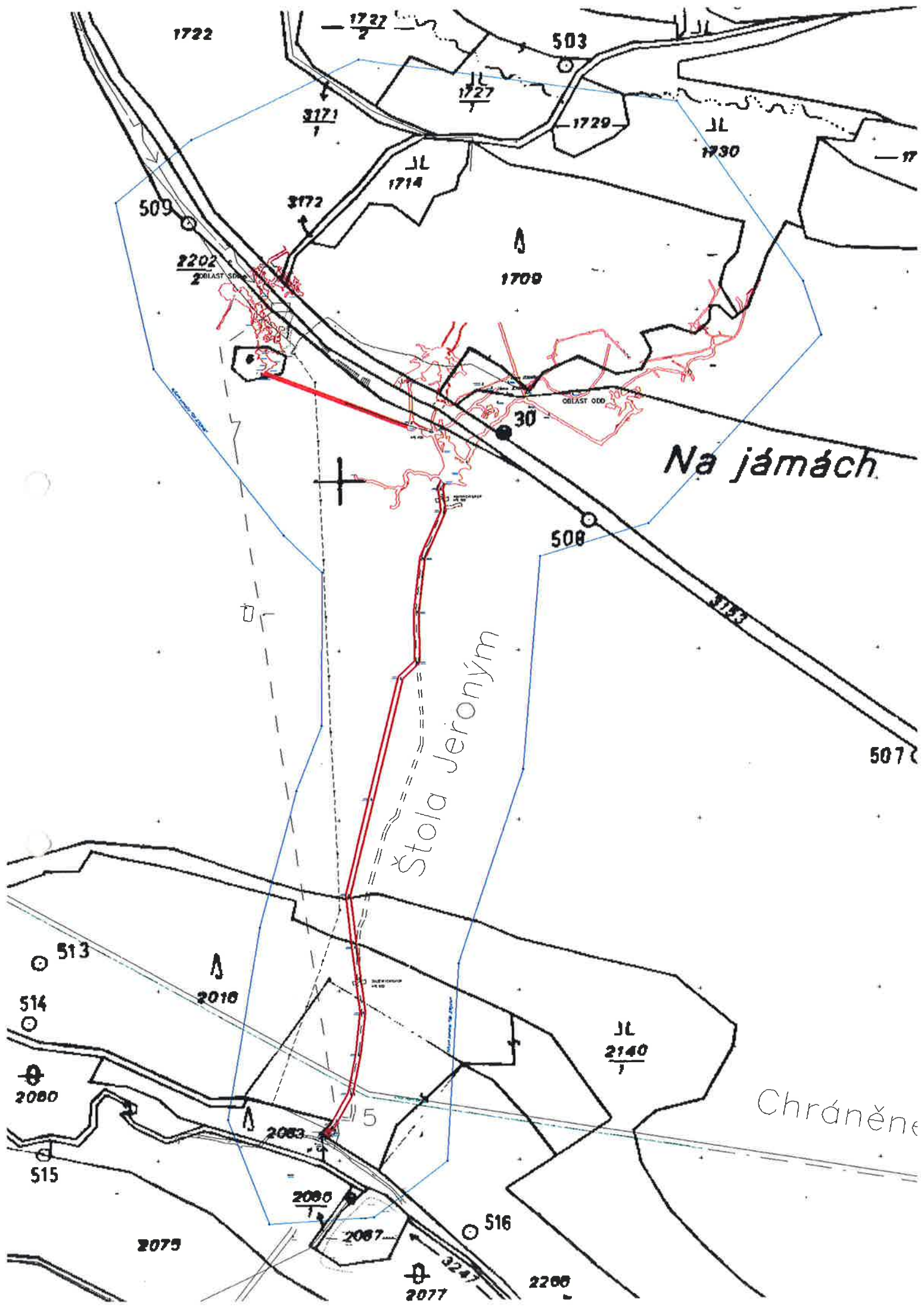
Sluneční paseky



1:5000

100 50 0 100 200 300 400 500 m

1cm = 50m





MINISTERSTVO ŽIVOTNÍHO PROSTŘEDÍ
100 10 Praha 10 – Vršovice, Vršovická 65
ODBOR VÝKONU STÁTNÍ SPRÁVY IV
400 01 Ústí nad Labem, Mírové náměstí 3129/36

ARCADIS Geotechnika a. s.
Geologická 988/4
152 00 Praha 5

V Ústí nad Labem dne : 22. 7. 2010
Vyřizuje: RNDr. Pavel Rajman

č.j.: 1357/530/10, 56003/ENV/10
Tel. : 416 921 606

Váš dopis ze dne : 22. 6. 2010
E-mail : Pavel.Rajman@mzp.cz

Věc: Vyjádření k akci „Dílčí projekty stavebně - montážního charakteru v Rámci projektu Česko-bavorský geopark - Zpřístupnění dolu Jeroným v Čisté“

Ministerstvo životního prostředí, odbor výkonu státní správy IV od Vás obdrželo žádost o vyjádření k výše uvedené stavbě.

K předložené žádosti sděluje MŽP, OVSS IV následující.:

Na základě posouzení mapových podkladů a přiložené dokumentace Ministerstvo životního prostředí, odbor výkonu státní správy IV, ve smyslu ustanovení §13 odst.3 zákona č. 62/1988Sb. ve znění pozdějších předpisů a § 149 odst. 1 zákona 500/2004 Sb. (správního řádu) konstatuje, že před zahájením stavby posoudit území tak, aby byla vyloučena rizika spojená s poddolováním a navržena opatření zamezující těmto vlivům ve smyslu ČSN 73 1001 popř. ČSN 73 0039 a během provádění prací postupovat v souladu s platnou báňskou a stavební legislativou.

Dále konstatujeme, že navrhovaná stavba se nachází v chráněném ložiskovém území. V takto vymezeném území je třeba pro umístění stavby souhlas ve smyslu ustanovení §§ 18 a 19 zákona č. 44/1988 Sb. Příslušným orgánem k vydání tohoto závazného stanoviska je podle § 19 odst. 1 orgán kraje v přenesené působnosti, který vydává závazné stanovisko po projednání s obvodním báňským úřadem, který navrhuje podmínky pro umístění, popřípadě provedení stavby nebo zařízení.

Ministerstvo životního prostředí současně sděluje, že toto vyjádření nenahrazuje ostatní stanoviska ani rozhodnutí ministerstva vydávaná podle příslušných zákonů a předpisů (např. stanovisko podle zák. 100/2001 Sb. v současném znění - EIA).

Ing. Miroslav Libecaj
ředitel odboru výkonu
státní správy IV

Ověřovací doložka konverze na žádost do dokumentu v listinné podobě

Ověřuji pod pořadovým číslem **105002_000241**, že tento dokument v listinné podobě, který vznikl převedením z dokumentu obsaženého v datové zprávě, skládajícího se z 1 listů, se shoduje s obsahem dokumentu, jehož převedením vznikl.

Autorizovanou konverzí dokumentu se nepotvrzuje správnost a pravdivost údajů obsažených v dokumentu a jejich soulad s právními předpisy.

Vstupující dokument obsažený v datové zprávě byl podepsán zaručeným elektronickým podpisem založeným na kvalifikovaném certifikátu vydaném akreditovaným poskytovatelem certifikačních služeb a platnost zaručeného elektronického podpisu byla ověřena dne 17.08.2010 v 18:21:46. Zaručený elektronický podpis byl shledán platným ve smyslu ověření integrity dokumentu, tzn. dokument nebyl změněn, a ověření platnosti kvalifikovaného certifikátu bylo provedeno vůči poslednímu zveřejněnému seznamu zneplatněných kvalifikovaných certifikátů vydanému k datu 17.08.2010 13:50:59.

Údaje o zaručeném elektronickém podpisu:

Číslo kvalifikovaného certifikátu **04 79 6F**, kvalifikovaný certifikát byl vydán akreditovaným poskytovatelem certifikačních služeb **PostSignum Qualified CA, Česká pošta, s.p. [IČ 47114983]** pro podepisující osobu (označující osobu) **Ing. Miroslav Libecajt, ředitel odboru, odbor výkonu státní správy IV, 1716, Ministerstvo životního prostředí [IČ 00164801]**.

Údaje o časovém razítku:

K dokumentu nebylo připojeno kvalifikované časové razítko

Subjekt, který autorizovanou konverzi dokumentu provedl:

Česká pošta

Datum vyhotovení ověřovací doložky:

17.08.2010

Jméno, příjmení a podpis osoby, která autorizovanou konverzi dokumentu provedla:

Milena Jirková

Otisk úředního razítka:



10621139-12092-100817182137

Poznámka:

V době od uveřejnění seznamu kvalifikovaných certifikátů, vůči kterému byla ověřována platnost kvalifikovaného certifikátu, do provedení autorizované konverze dokumentů mohlo dojít k zneplatnění kvalifikovaného certifikátu.

Kontrolu této ověřovací doložky lze provést v centrální evidenci ověřovacích doložek přístupné způsobem umožňujícím dálkový přístup na adrese <https://www.czechpoint.cz/overovacidoložky>.

ARCADIS CZ a.s.
divize Geotechnika
Geologická 988/4
Praha 5
152 00

VÁŠ DOPIS ZN.

JEDINEČNÉ Č. JEDNACÍ
LCR956/001753/2014

PID

DATUM
2.7.2014

VYŘIZUJE

Bc. Kuttnerová

TELEFON

354 691 291

GSM

607 512 751

FAX

354 691 291

E-MAIL

kuttnerova.ost56@lesy-cr.cz

Věc: Vyjádření k projektové akci „Náprava škod způsobených dobýváním cínu na ložisku Čistá – Jeroným, Dolu Jeroným v k. ú. Čistá u Rovné, okres Sokolov – 2. Etapa“

Lesy České republiky, s.p., Správa toků pro oblast povodí Ohře v Teplicích obdržely Vaši žádost o vyjádření k projektové akci „Náprava škod způsobených dobýváním cínu na ložisku Čistá – Jeroným, Dolu Jeroným v k. ú. Čistá u Rovné, okres Sokolov – 2. Etapa“, sloužící k řízení a vydání stavebního povolení.

Akce je pokračováním zpřístupnění historického dolu Jeroným. Práce budou prováděny pouze v podzemí hornickým způsobem, bez stavebních zásahů na povrchu, převážně charakteru šetrných ručních prací s technickým náčiním s ohledem na historickou hodnotu důlních děl a národní kulturní památky.

Pracemi v podzemí nebudou dotčeny stávající hydrogeologické poměry zájmového území, pouze bude definitivně vyřešen odtok důlních vod z komplexu starých důlních děl do opuštěných důlních děl a stávající odvodňovací štolou do Chaloupeckého potoka (vodní tok ČHP 1-13-01-127, IDVT 10229207, správa Lesů ČR, s.p. ST Teplice). Odtok důlních vod do místní báze nebude provedenými pracemi v podzemí ovlivněn ani narušen

Správa toků pro oblast povodí Ohře Teplice souhlasí s projektovou akcí za předpokladu splnění následujících podmínek:

1. Během prací zajistí zhotovitel stavbu tak, aby nedošlo ke znečištění vod odpadními látkami a stavebním materiálem. V případě vzniku ekologické havárie ponese veškeré náklady na její odstranění.
2. Zahájení i ukončení stavebních prací bude v předstihu (min.7dní) oznámeno správci vodního toku, Správa toků Teplice, detašované pracoviště Lázně Kynžvart - tel. č. 354 691 481 nebo 607 512 751 – Bc. Jana Kuttnerová.

Technická řešení je možné projednat se správcem toku Bc. Janou Kuttnerovou, detašované pracoviště Lázně Kynžvart, tel. č. 354 691 291 nebo 725 257 552.

Vyjádření má platnost 2 roky ode dne vydání a nenahrazuje rozhodnutí vodoprávního úřadu.

S pozdravem

Lesy České republiky, s.p.


se sídlem Přemyslova 1106, 501 68 Hradec Králové

IČ: 42196451, DIČ: CZ42196451

Správa toků - oblast povodí Ohře

Dr. Vrbenského 2874/1, 415 01 Teplice

[01]



Ing. Ivana Kučerová

vedoucí správy – oblast povodí Ohře

ARCADIS CZ a.s.
divize Geotechnika
Geologická 988/4
Praha 5
152 00

VÁŠ DOPIS ZN.	ČÍSLO JEDNACÍ LCR009/000988/2014	SPISOVÁ ZNAČKA	DATUM 26.6.2014
VYŘIZUJE Ing. Šoltysová	TELEFON 956 269 115	GSM 724 360 527	FAX E-MAIL soltysova.lz9@lesy-cr.cz

Věc: souhlas s realizací akce „Náprava škod způsobených dobýváním cínu na ložisku Čistá-Jeroným, Dolu Jeroným v k.ú. Čistá u Rovné, okres Sokolov-2.etapa“

Lesy České republiky, s.p. LZ Kladská jako subjekt práva hospodařit s majetkem ve vlastnictví ČR k pozemku p. č. 1709 a p.p.č. 2083 v katastrálním území Čistá u Rovné v okrese Sokolov souhlasí s realizací akce „Náprava škod způsobených dobýváním cínu na ložisku Čistá-Jeroným, Dolu Jeroným v k.ú. Čistá u Rovné, okres Sokolov-2.etapa“ dle přiložené projektové dokumentace v případě, že budou dodrženy následující podmínky:

- mechanizační prostředky nebudou zajíždět do lesních porostů
- na pozemcích s právem hospodařit pro LČR, s.p. nebudou ukládány žádné odpady a skladován žádný materiál
- zahájení a skončení prováděných prací bude oznámeno na LČR, s.p. LZ Kladská / Ing. Smolík tel. 354 681 828 /
- jakékoli škody na majetku ČR s právem hospodařit pro LČR, s.p. vzniklé v souvislosti s realizací uvedených prací budou vypořádány mezi investorem shora uvedené stavby a LČR, s.p. LZ Kladská

Toto stanovisko se vydává jako podklad k vydání stavebního povolení .

Ing. Jan Němický

ředitel LZ Kladská
Lesy České republiky, s.p.
se sídlem Přemyslova 1106, 501 68 Hradec Králové
IČ: 42196451, DIČ: CZ42196451
Lesní závod Kladská
K pramenům 217, 354 91 Lázně Kynžvart
[01]

ARCADIS CZ a.s.
divize Geotechnika
Geologická 988/4
Praha 5
152 00

VÁŠ DOPIS ZN.	ČÍSLO JEDNACÍ LCR009/000988/2014	SPISOVÁ ZNAČKA	DATUM 26.6.2014
VYŘÍZUJE Ing. Šoltysová	TELEFON 956 269 115	GSM 724 360 527	FAX E-MAIL soltysova.lz9@lesy-cr.cz

Věc: Povolení vstupu na pozemky

Lesy České republiky, s.p. LZ Kladská jako subjekt práva hospodařit s majetkem ve vlastnictví ČR k pozemku p. č. 1709 a k pozemku p.č. 2083 v katastrálním území Čistá u Rovné v okrese Sokolov povoluje v souvislosti s realizací akce „Náprava škod způsobených dobýváním cínu na ložisku Čistá-Jeroným, Dolu Jeroným v k.ú. Čistá u Rovné, okres Sokolov-2.etapa“ vstup na pozemky ARCADIS CZ a.s. budou dodrženy následující podmínky:

- mechanizační prostředky nebudou zajiždět do lesních porostů
- na pozemcích s právem hospodařit pro LČR, s.p. nebudou ukládány žádné odpady a skladován žádný materiál
- zahájení a skončení prováděných prací bude oznámeno na LČR, s.p. LZ Kladská / Ing. Smolík tel. 354 681 828 /
- jakékoli škody na majetku ČR s právem hospodařit pro LČR, s.p. vzniklé v souvislosti s realizací uvedených prací budou vypořádány mezi investorem shora uvedené stavby a LČR, s.p. LZ Kladská

Ing. Jan Němický

Lesy České republiky, s.p.
se sídlem Přemyslova 1106, 501 68 Hradec Králové
IČ: 42196451, DIČ: CZ42196451
Lesní závod Kladská
K pramenům 217, 354 91 Lázně Kynžvart
{01}

ARCADIS CZ a.s., divize Geotechnika
Geologická 988/4
152 00 Praha 5
Tel +420 234 654 111
Fax +420 234 654 112
www.arcadis.cz

Jiří Kříž
Rovná 5
356 01 Rovná

Věc: Souhlasné vyjádření

Akce: „Náprava škod způsobených dobýváním cínu na ložisku Čistá – Jeroným, Dolu Jeroným v k.ú. Čistá u Rovné, okres Sokolov – 2.etapa“

1. Souhlas vlastníka s realizací akce:

Jako vlastník (ci) pozemku (ů) ve výpisu z katastru nemovitostí

parc. č. 2077 – ostatní plocha, k.ú. 742163 Čistá u Rovné, okres Sokolov

dávám (e) **souhlas** s realizací akce Náprava škod způsobených dobýváním cínu na ložisku Čistá – Jeroným, Dolu Jeroným v k.ú. Čistá u Rovné, okres Sokolov – 2.etapa“.

Na části pozemku 2077 se nachází stávající zpevněná plocha (panelová přístupová komunikace a zpevněná plocha), která bude využita k přístupu do podzemí komplexu ODD odvodňovací štolou Jeroným, k dopravě materiálu do podzemí a k odtěžování rubaniny. Bude tam zřízena mezideponie dočasně uloženého vytěženého materiálu.

2. Souhlas vlastníka se vstupem na pozemky:

Zároveň dávám (e) **souhlas** ke vstupu na výše uvedený (é) pozemek (y) po dobu realizace akce.

Název akce: Náprava škod způsobených dobýváním cínu na ložisku Čistá – Jeroným, Dolu Jeroným v k.ú. Čistá u Rovné, okres Sokolov – 2.etapa

Majitel pozemků požaduje, aby zhotovitel výše zmíněný dotčený pozemek předal po ukončení akce **v pořádku a bez závad** v rekultivovaném stavu.

4.6.2014

datum a místo


Jiří Kříž

Váš dopis zn:

Ze dne:

Naše zn:

Vyřizuje:

Otrubová, Šefrna

Mobil:

+420 724 106 307

+420 602 648 389

E-mail:

dana.otrubova@arcadis.cz

martin.sefrna@arcadis.cz

Bankovní spojení:

Komerční banka a.s.

Spálená 51, 110 00 Praha 1

č.ú.čtu: 7006931/0100

IČ: 41192168

DIČ: CZ 41192168

Obchodní rejstřík:

Společnost zapsána

u Městského soudu

v Praze, oddíl B, vložka 992

ARCADIS CZ a.s., divize Geotechnika
Geologická 988/4
152 00 Praha 5
Tel +420 234 654 111
Fax +420 234 654 112
www.arcadis.cz

Antonín Očovan
Rovná 34
356 01 Rovná
tel. 739 931 007

Věc: Souhlasné vyjádření

Akce: „Náprava škod způsobených dobýváním cínu na ložisku Čistá – Jeroným, Dolu Jeroným v k.ú. Čistá u Rovné, okres Sokolov – 2.etapa“

1. Souhlas vlastníka s realizací akce:

Jako vlastník (ci) pozemku (ů) ve výpisu z katastru nemovitostí

- parc. č. 1892/3 – trvalý travní porost, k.ú. 742163 Čistá u Rovné,
- parc. č. 1899 – trvalý travní porost, k.ú. 742163 Čistá u Rovné,
- parc. č. 2075 – trvalý travní porost, k.ú. 742163 Čistá u Rovné,

dávám (e) **souhlas** s realizací akce Náprava škod způsobených dobýváním cínu na ložisku Čistá – Jeroným, Dolu Jeroným v k.ú. Čistá u Rovné, okres Sokolov – 2.etapa“.

Výše uvedené pozemky budou sloužit jako přístupové pozemky k ústí odvodňovací štol, která se nachází na pozemku č. 1892/3. Parcela č. 1899 bude využita k přístupu k ústí štol, k dopravě materiálu a vytěžené rubaniny při průzkumu a rekonstrukci odvodňovací štol Barbora. Bude tu zřízena mezideponie vytěženého materiálu před jeho odvozem na odval v Krásně.

Na části pozemku 2075 se nachází stávající zpevněná plocha (panelová přístupová komunikace a zpevněná plocha), která bude využita k přístupu do podzemí komplexu ODD odvodňovací štolou Jeroným, k dopravě materiálu do podzemí a k odtěžování rubaniny. Bude tam zřízena mezideponie dočasně uloženého vytěženého materiálu.

2. Souhlas vlastníka se vstupem na pozemky:

Zároveň dávám (e) **souhlas** ke vstupu na výše uvedený (é) pozemek (y) po dobu realizace akce.

Název akce : Náprava škod způsobených dobýváním cínu na ložisku Čistá – Jeroným, Dolu Jeroným v k.ú. Čistá u Rovné, okres Sokolov – 2.etapa

Majitel pozemků požaduje, aby zhotovitel výše zmíněné dotčené pozemky předal po ukončení akce **v pořádku a bez závad** v rekultivovaném stavu.

4-6-2014

datum a místo

Antonín Očovan

Váš dopis zn:

Ze dne:

Naše zn:

Vyřizuje:

Otrubová, Šefrna

Mobil:

+420 724 106 307

+420 602 648 389

E-mail:

dana.otrubova@arcadis.cz

martin.sefrna@arcadis.cz

Bankovní spojení:

Komerční banka a.s.

Spálená 51, 110 00 Praha 1

č.ú.čtu: 7006931/0100

IČ: 41192168

DIČ: CZ 41192168

Obchodní rejstřík:

Společnost zapsána

u Městského soudu

v Praze, oddíl B, vložka 992

VYJÁDŘENÍ O EXISTENCI SÍTĚ ELEKTRONICKÝCH KOMUNIKACÍ A VŠEOBECNÉ PODMÍNKY OCHRANY SÍTĚ ELEKTRONICKÝCH KOMUNIKACÍ SPOLEČNOSTI TELEFÓNICA CZECH REPUBLIC, A.S.

vydané podle § 101 zákona č. 127/2005 Sb., o elektronických komunikacích a o změně některých souvisejících zákonů (zákon o elektronických komunikacích), ve znění pozdějších předpisů a § 161 zákona č. 183/2006 Sb., o územním plánování a stavebním řádu (stavební zákon) či dle dalších příslušných právních předpisů

Číslo jednací: 610233/14

Číslo žádosti: 0114 154 609

Důvod vydání Vyjádření: Stavební řízení

Platnost tohoto Vyjádření končí dne: 3. 6. 2016.

Žadatel	ARCADIS CZ a.s.	
Stavebník	ARCADIS CZ a.s.	
Název akce	Náprava škod způsobených dobýváním cínů na ložisku Čistá - Jeroným, Dolu Jeroným v k.ú. Čistá u Rovné, okres Sokolov - 2.etapa	
Zájmové území	Okres	Sokolov
	Obec	Rovná
	Kat. území / č. parcely	Vranov u Rovné; Čistá u Rovné

Žadatel shora označenou žádostí určil a vyznačil zájmové území, jakož i stanovil důvod pro vydání Vyjádření o existenci sítě elektronických komunikací a Všeobecných podmínek ochrany sítě elektronických komunikací společnosti Telefonica Czech Republic, a.s. (dále jen *Vyjádření*).

Na základě určení a vyznačení zájmového území žadatelem a na základě stanovení důvodu pro vydání *Vyjádření* vydává společnost Telefonica Czech Republic, a.s. (dále jen *Telefonica*) následující *Vyjádření*:

dojde ke střetu

se sítí elektronických komunikací (dále jen *SEK*) společnosti *Telefonica*, jejíž existence a poloha je zakreslena v příloženém výřezu/výřezech z účelové mapy *SEK* společnosti *Telefonica*. Ochranné pásmo *SEK* je v souladu s ustanovením § 102 zákona č. 127/2005 Sb., o elektronických komunikacích a o změně některých souvisejících zákonů stanoveno rozsahem 1,5 m po stranách krajního vedení *SEK* a není v příloženém výřezu/výřezech z účelové mapy *SEK* společnosti *Telefonica* vyznačeno (dále jen *Ochranné pásmo*).

(1) *Vyjádření* je platné pouze pro zájmové území určené a vyznačené žadatelem, jakož i pro důvod vydání *Vyjádření* stanovený žadatelem v žádosti.

Vyjádření pozbývá platnosti uplynutím doby platnosti v tomto *Vyjádření* uvedené, změnou rozsahu zájmového území či změnou důvodu vydání *Vyjádření* uvedeného v žádosti, nesplněním povinnosti stavebníka dle bodu (2) tohoto *Vyjádření*, a nebo pokud se žadatel či stavebník bezprostředně před zahájením realizace stavby ve vyznačeném zájmovém území prokazatelně neujistí u společnosti *Telefonica* o tom, zda toto *Vyjádření* v době bezprostředně předcházející zahájení realizace stavby ve vyznačeném zájmovém území stále odpovídá skutečnosti, to vše v závislosti na tom, která ze skutečností rozhodná pro pozbytí platnosti tohoto *Vyjádření* nastane nejdříve.

(2) Stavebník, nebo jím pověřená třetí osoba, je povinen bez zbytečného odkladu poté, kdy zjistil, že jeho záměr, pro který podal shora označenou žádost, je v kolizi se *SEK* a nebo zasahuje do *Ochranného pásma SEK*, nejpozději však před počátkem zpracování projektové dokumentace stavby, která koliduje se *SEK* a nebo zasahuje do *Ochranného pásma SEK*, vyzvat společnost *Telefonica* ke stanovení konkrétních podmínek ochrany *SEK*, případně k přeložení *SEK*, a to v pracovní dny od 8:00 do 15:00, prostřednictvím zaměstnance společnosti *Telefonica* pověřeného ochranou sítě - Miroslav Apolín, tel.: 606 754 992, 377 143 010, e-mail: miroslav.apolin@o2.cz (dále jen *POS*).

Číslo jednací: 610233/14

Číslo žádosti: 0114 154 609

(3) **Přeložení SEK zajistí její vlastník, společnost Telefónica.** Stavebník, který vyvolal překládku SEK je dle ustanovení § 104 odst. 17 zákona č. 127/2005 Sb., o elektronických komunikacích a o změně některých souvisejících zákonů povinen uhradit společnosti Telefónica veškeré náklady na nezbytné úpravy dotčeného úseku SEK, a to na úrovni stávajícího technického řešení.

(4) **Pro účely přeložení SEK dle bodu (3) tohoto Vyjádření je stavebník povinen uzavřít se společností Telefónica Smlouvu o realizaci překládky SEK.**

(5) Bez ohledu na všechny shora v tomto Vyjádření uvedené skutečnosti je stavebník, nebo jím pověřená třetí osoba povinen řídit se Všeobecnými podmínkami ochrany SEK společnosti Telefónica, které jsou nedílnou součástí tohoto Vyjádření.

(6) Společnost Telefónica prohlašuje, že žadateli byly pro jím určené a vyznačené zájmové území poskytnuty veškeré, ke dni podání shora označené žádosti, dostupné informace o SEK.

(7) Žadateli převzetím tohoto Vyjádření vzniká povinnost poskytnuté informace a data užít pouze k účelu, pro který mu byla tato poskytnuta. Žadatel není oprávněn poskytnuté informace a data rozmnožovat, rozšiřovat, pronajímat, půjčovat či jinak užívat bez souhlasu společnosti Telefónica. V případě porušení těchto povinností vznikne žadateli odpovědnost vyplývající z platných právních předpisů, zejména předpisů práva autorského.

V případě dotazů k Vyjádření lze kontaktovat společnost Telefónica na asistenční lince 14 111.

Přílohami Vyjádření jsou:

- Všeobecné podmínky ochrany SEK společnosti Telefónica
- Situační výkres (obsahuje zájmové území určené a vyznačené žadatelem a výřezy účelové mapy SEK)
- Informace k vytyčení SEK

Vyjádření vydala společnost Telefónica dne: 3. 6. 2014.

Telefónica Czech Republic, a.s.
Za Brumlovkou 266/2
140 22 Praha 4
DIČ CZ 60193336

Všeobecné podmínky ochrany SEK společnosti Telefonica**I. Obecná ustanovení**

1. Stavebník, nebo jím pověřená třetí osoba, je povinen při provádění jakýchkoliv činností, zejména stavebních nebo jiných prací, při odstraňování havárií a projektování staveb, řídit se platnými právními předpisy, technickými a odbornými normami (včetně doporučených), správnou praxí v oboru stavebnictví a technologickými postupy a učinit veškerá opatření nezbytná k tomu, aby nedošlo k poškození nebo ohrožení sítě elektronických komunikací ve vlastnictví společnosti Telefonica a je výslovně srozuměn s tím, že SEK jsou součástí veřejné komunikační sítě, jsou zajišťovány ve veřejném zájmu a jsou chráněny právními předpisy.

2. Při jakékoliv činnosti v blízkosti vedení SEK je stavebník, nebo jím pověřená třetí osoba, povinen respektovat ochranné pásmo SEK tak, aby nedošlo k poškození nebo zamezení přístupu k SEK. Při křížení nebo souběhu činností se SEK je povinen řídit se platnými právními předpisy, technickými a odbornými normami (včetně doporučených), správnou praxí v oboru stavebnictví a technologickými postupy. Při jakékoliv činnosti ve vzdálenosti menší než 1,5 m od krajního vedení vyznačené trasy podzemního vedení SEK (dále jen PVSEK) nesmí používat mechanizačních prostředků a nevhodného nářadí.

3. Pro případ porušení kterékoliv z povinností stavebníka, nebo jím pověřené třetí osoby, založené Všeobecnými podmínkami ochrany SEK společnosti Telefonica je stavebník, nebo jím pověřená třetí osoba, odpovědný za veškeré náklady a škody, které společnosti Telefonica vzniknou porušením jeho povinností.

4. V případě, že budou zemní práce zahájeny po uplynutí doby platnosti tohoto Vyjádření, nelze toto Vyjádření použít jako podklad pro vytyčení a je třeba požádat o vydání nového Vyjádření.

5. Bude-li žadatel na společnosti Telefonica požadovat, aby se jako účastník správního řízení, pro jehož účely bylo toto Vyjádření vydáno, vzdala práva na odvolání proti rozhodnutí vydanému ve správním řízení, pro jehož účely bylo toto Vyjádření vydáno, je povinen kontaktovat POS.

II. Součinnost stavebníka při činnostech v blízkosti SEK

1. Započetí činnosti je stavebník, nebo jím pověřená třetí osoba, povinen oznámit POS. Oznámení bude obsahovat číslo Vyjádření, k němuž se vztahují tyto podmínky.

2. Před započatím zemních prací či jakékoliv jiné činnosti je stavebník, nebo jím pověřená třetí osoba, povinen zajistit vyznačení tras PVSEK na terénu dle polohopisné dokumentace. S vyznačenou trasou PVSEK prokazatelně seznámí všechny osoby, které budou a nebo by mohly činnosti provádět.

3. Stavebník, nebo jím pověřená třetí osoba, je povinen upozornit jakoukoliv třetí osobu, jež bude provádět zemní práce, aby zjistila nebo ověřila stranovou a hloubkovou polohu PVSEK příčnými sondami, a je srozuměn s tím, že možná odchylka uložení středu trasy PVSEK, stranová i hloubková, činí +/- 30 cm mezi skutečným uložením PVSEK a polohovými údaji ve výkresové dokumentaci.

4. Při provádění zemních prací v blízkosti PVSEK je stavebník, nebo jím pověřená třetí osoba, povinen postupovat tak, aby nedošlo ke změně hloubky uložení nebo prostorového uspořádání PVSEK. Odkryté PVSEK je stavebník, nebo jím pověřená třetí osoba, povinen zabezpečit proti prověšení, poškození a odcizení.

5. Při zjištění jakéhokoliv rozporu mezi údaji v projektové dokumentaci a skutečností je stavebník, nebo jím pověřená třetí osoba, povinen bez zbytečného odkladu přerušit práce a zjištění rozporu oznámit POS. V přerušovaných pracích lze pokračovat teprve poté, co od POS prokazatelně obdržel souhlas k pokračování v pracích.

6. V místech, kde PVSEK vystupuje ze země do budovy, rozváděče, na sloup apod. je stavebník, nebo jím pověřená třetí osoba, povinen vykonávat zemní práce se zvýšenou mírou opatrnosti s ohledem na ubývající krytí nad PVSEK. Výkopové práce v blízkosti sloupů nadzemního vedení SEK (dále jen NVSEK) je povinen provádět v takové vzdálenosti, aby nedošlo k narušení jejich stability, to vše za dodržení platných právních předpisů, technických a odborných norem, správné praxi v oboru stavebnictví a technologických postupů.

7. Při provádění zemních prací, u kterých nastane odkrytí *PVSEK*, je povinen stavebník, nebo jím pověřená třetí osoba před zakrytím *PVSEK* vyzvat *POS* ke kontrole. Zához je oprávněn provést až poté, kdy prokazatelně obdržel souhlas *POS*.

8. Stavebník, nebo jím pověřená třetí osoba, není oprávněn manipulovat s kryty kabelových komor a vstupovat do kabelových komor bez souhlasu společnosti *Telefónica*.

9. Stavebník, nebo jím pověřená třetí osoba, není oprávněn trasu *PVSEK* mimo vozovku přejíždět vozidly nebo stavební mechanizací, a to až do doby, než *PVSEK* řádně zabezpečí proti mechanickému poškození. Stavebník, nebo jím pověřená třetí osoba, je povinen projednat s *POS* způsob mechanické ochrany trasy *PVSEK*. Při přepravě vysokého nákladu nebo mechanizace pod trasou *NVSEK* je stavebník, nebo jím pověřená třetí osoba, povinen respektovat výšku *NVSEK* nad zemí.

10. Stavebník, nebo jím pověřená třetí osoba, není oprávněn na trase *PVSEK* (včetně ochranného pásma) jakkoliv měnit niveletu terénu, vysazovat trvalé porosty ani měnit rozsah a konstrukci zpevněných ploch (např. komunikací, parkovišť, vjezdů aj.).

11. Stavebník, nebo jím pověřená třetí osoba, je povinen manipulační a skladové plochy zřizovat v takové vzdálenosti od *NVSEK*, aby činnosti na/v manipulačních a skladových plochách nemohly být vykonávány ve vzdálenost menší než 1m od *NVSEK*.

12. Stavebník, nebo jím pověřená třetí osoba, je povinen obrátit se na *POS* v průběhu stavby, a to ve všech případech, kdy by i nad rámec těchto Všeobecných podmínek ochrany *SEK* společnosti *Telefónica* mohlo dojít ke střetu stavby se *SEK*.

13. Stavebník, nebo jím pověřená třetí osoba, není oprávněn užívat, přemísťovat a odstraňovat technologické, ochranné a pomocné prvky *SEK*.

14. Stavebník, nebo jím pověřená třetí osoba, není oprávněn bez předchozího projednání s *POS* jakkoliv manipulovat s případně odkrytými prvky *SEK*, zejména s ochrannou skříňí optických spojek, optickými spojkami, technologickými rezervami či jakýmkoliv jiným zařízením *SEK*. Stavebník, nebo jím pověřená třetí osoba, je výslovně srozuměn s tím, že technologická rezerva představuje několik desítek metrů kabelu stočeného do kruhu a ochranou optické spojky je skříň o hraně cca 1m.

15. Stavebník, nebo jím pověřená třetí osoba, je povinen každé poškození či krádež *SEK* neprodleně od okamžiku zjištění takové skutečnosti, oznámit *POS* nebo poruchové službě společnosti *Telefónica*, telefonní číslo 800 184 084, pro oblast Praha lze užít telefonní číslo 241 400 500.

III. Práce v objektech a odstraňování objektů

1. Stavebník, nebo jím pověřená třetí osoba, je povinen před zahájením jakýchkoliv prací v budovách a jiných objektech, kterými by mohl ohrozit stávající *SEK*, prokazatelně kontaktovat *POS* a zajistit u společnosti *Telefónica* bezpečné odpojení *SEK*.

2. Při provádění činností v budovách a jiných objektech je stavebník, nebo jím pověřená třetí osoba, povinen v souladu s právními předpisy, technickými a odbornými normami (včetně doporučených), správnou praxí v oboru stavebnictví a technologickými postupy provést mimo jiné průzkum vnějších i vnitřních vedení *SEK* na omítce i pod ní.

IV. Součinnost stavebníka při přípravě stavby

1. Pokud by činností stavebníka, nebo jím pověřené třetí osoby, k níž je třeba povolení správního orgánu dle zvláštního právního předpisu, mohlo dojít k ohrožení či omezení *SEK*, je stavebník, nebo jím pověřená třetí osoba, povinen kontaktovat *POS* a předložit zakreslení *SEK* do příslušné dokumentace stavby (projektové, realizační, koordinační atp.).

2. V případě, že pro činnosti stavebníka, nebo jím pověřené třetí osoby, není třeba povolení správního orgánu dle zvláštního právního předpisu, je stavebník, nebo jím pověřená třetí osoba, povinen předložit zakreslení trasy *SEK* i s příslušnými kótami do zjednodušené dokumentace (katastrální mapa, plánec), ze které bude zcela patrná míra dotčení *SEK*.

3. Při projektování stavby, rekonstrukce či přeložky vedení a zařízení silových elektrických sítí, elektrických trakcí vlaků a tramvají, nejpozději však před zahájením správního řízení ve věci povolení stavby, rekonstrukce či přeložky vedení a zařízení silových elektrických sítí, elektrických trakcí vlaků a tramvají, je stavebník, nebo jím pověřená třetí osoba, povinen provést výpočet rušivých vlivů, zpracovat ochranná opatření a předat je POS. Stavebník, nebo jím pověřená třetí osoba, není oprávněn do doby, než obdrží od POS vyjádření k návrhu opatření, zahájit činnost, která by mohla způsobit ohrožení či poškození SEK. Způsobem uvedeným v předchozí větě je stavebník, nebo jím pověřená třetí osoba, povinen postupovat také při projektování stavby, rekonstrukce či přeložky produktovodů s katodovou ochranou.

4. Při projektování stavby, při rekonstrukci, která se nachází v ochranném pásmu radiových tras společnosti Telefónica a překračuje výšku 15 m nad zemským povrchem, a to včetně dočasných objektů zařízení staveniště (jeřáby, konstrukce, atd.), nejpozději však před zahájením správního řízení ve věci povolení takové stavby, je stavebník nebo jím pověřená třetí osoba, povinen kontaktovat POS za účelem projednání podmínek ochrany těchto radiových tras. Ochranné pásmo radiových tras v šíři 50m je zakresleno do situačního výkresu. Je tvořeno dvěma podélnými pruhy o šíři 25 m po obou stranách radiového paprsku v celé jeho délce, resp. 25 m kruhem kolem vysílacího radiového zařízení.

5. Pokud se v zájmovém území stavby nachází podzemní silnoproudé vedení (NN) společnosti Telefónica je stavebník, nebo jím pověřená třetí osoba, před zahájením správního řízení ve věci povolení správního orgánu k činnosti stavebníka, nebo jím pověřené třetí osoby, nejpozději však před zahájením stavby, povinen kontaktovat POS.

6. Pokud by navrhované stavby (produktovody, energovody aj.) svými ochrannými pásmy zasahovaly do prostoru stávajících tras a zařízení SEK, či do jejich ochranných pásem, je stavebník, nebo jím pověřená třetí osoba, povinen realizovat taková opatření, aby mohla být prováděna údržba a opravy SEK, a to i za použití mechanizace, otevřeného plamene a podobných technologií.

V. Křížení a souběh se SEK

1. Stavebník, nebo jím pověřená třetí osoba, je povinen v místech křížení PVSEK se sítěmi technické infrastruktury, pozemními komunikacemi, parkovacími plochami, vjezdy atp. ukládat PVSEK v zákonnými předpisy stanovené hloubce a chránit PVSEK chráničkami s přesahem minimálně 0.5 m na každou stranu od hrany křížení. Chráničku je povinen utěsnit a zamezit vnikání nečistot.

2. Stavebník nebo jím pověřená třetí osoba, je výslovně srozuměn s tím, že v případě, kdy hodlá umístit stavbu sjezdu či vjezdu, je povinen stavbu sjezdu či vjezdu umístit tak, aby metalické kabely SEK nebyly umístěny v hloubce menší než 0,6 m a optické nebyly umístěny v hloubce menší než 1 m. V případě, že stavebník, nebo jím pověřená osoba, není schopen zajistit povinnosti dle předchozí věty, je povinen kontaktovat POS.

3. Stavebník, nebo jím pověřená třetí osoba, je povinen základy (stavby, opěrné zdi, podezdívky apod.) umístit tak, aby dodržel minimální vodorovný odstup 1,5 m od krajního vedení, případně kontaktovat POS.

4. Stavebník, nebo jím pověřená třetí osoba, není oprávněn trasy PVSEK znepřístupnit (např. zabetonováním).

5. Stavebník, nebo jím pověřená třetí osoba, je při křížení a souběhu stavby nebo sítí technické infrastruktury s kabelovodem povinen zejména:

- pokud plánované stavby nebo trasy sítí technické infrastruktury budou umístěny v blízkosti kabelovodu ve vzdálenosti menší než 2 m nebo při křížení kabelovodu ve vzdálenosti menší než 0,5 m nad nebo kdekoliv pod kabelovodem, předložit POS a následně projednat zakreslení v příčných řezech,
- do příčného řezu zakreslit také profil kabelové komory v případě, kdy jsou sítě technické infrastruktury či stavby umístěny v blízkosti kabelové komory ve vzdálenosti menší než 2 m,
- neumísťovat nad trasou kabelovodu v podélném směru sítí technické infrastruktury,
- předložit POS vypracovaný odborný statický posudek včetně návrhu ochrany tělesa kabelovodu pod stavbou, ve vjezdu nebo pod zpevněnou plochou,
- nezakrývat vstupy do kabelových komor, a to ani dočasně,
- projednat s POS, nejpozději ve fázi projektové přípravy, jakékoliv výkopové práce, které by mohly být vedeny v úrovni či pod úrovní kabelovodu nebo kabelové komory a veškeré případy, kdy jsou trajektorie podvrtů a protlaků ve vzdálenosti menší než 1,5 m od kabelovodu.

Informace k vytyčení SEK

V případě požadavku na vytyčení *PVSEK* společnosti *Telefonica* se, prosím, obračejte na společnosti uvedené níže.

Telefonica Czech Republic, a.s. - středisko Čechy západ

se sídlem: Za Brumlovkou 266/2 140 22 Praha 4 - Michle

IČ: 60193336

DIČ: CZ60193336

kontakt: tel: 377143046 obslužná doba po-pa 7 - 15 hod.

ŠINDY, a.s.

se sídlem: 5.května 16, 252 41 Dolní Břežany

IČ: 24126039

DIČ: CZ24126039

kontakt: Rostislav Králíček, mobil 602 413 059, e-mail: kralicek@sindy.cz

Intell. Net s.r.o.

se sídlem: U Pily 1, 353 01 Mariánské Lázně

IČ: 27971546

DIČ: CZ 27971546

kontakt: Jaromír Zachata, tel.: 352200801, mobil: 775855229, e-mail: vytyceni@intell.cz

SUPTel s.r.o.

se sídlem: Hřbitovní 1322/15, 312 16 Plzeň

IČ: 25229397

DIČ: CZ25229397

kontakt: Hana Hadačová tel.: 354620249, mobil: 724635331, e-mail: hadacova@suptel.cz
František Valach, mobil 606607383, e-mail valach@suptel.cz

TINAcB, s.r.o.

se sídlem: Česká 26/41, 370 01 České Budějovice

IČ: 26040425

DIČ: CZ26040425

kontakt: Pavel Váša, mobil: 602336637, e-mail: vasa@tinabcb.cz

Watecom s.r.o.

se sídlem: Pod Žvahovem 279/11 PRAHA 5-Hlubočepy, stř.Severní 60 PLZEŇ-Valcha

IČ: 27200175

DIČ: CZ 27200175

kontakt: Vladimír Kýček, mobil: 602306563, e-mail: kycek@watecom.cz
Libor Krbek (zástup), mobil: 606242455, e-mail: krbek@watecom.cz

SITUAČNÍ VÝKRES - ZÁJMOVÉ ÚZEMÍ



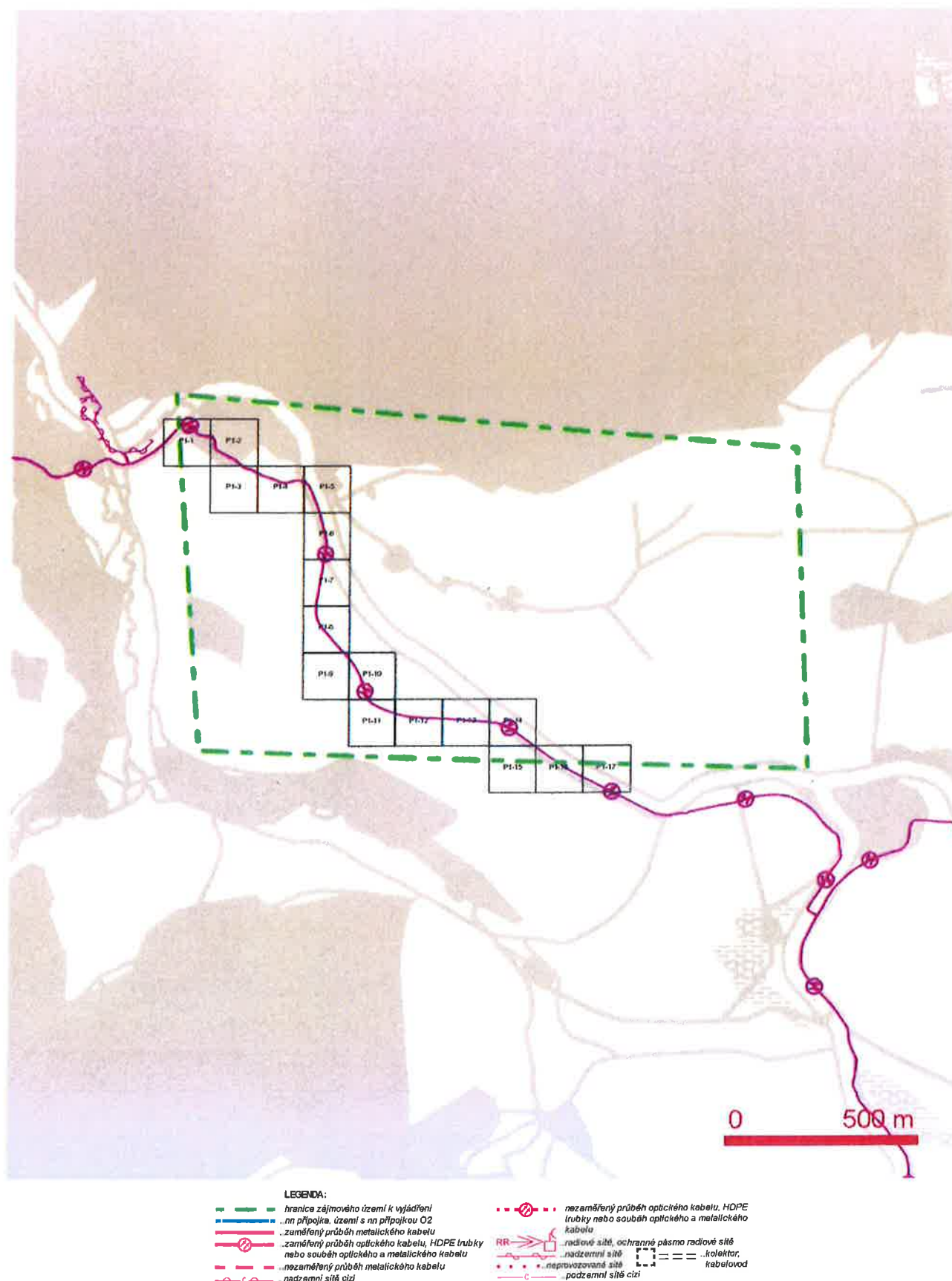
LEGENDA:

— hranice zájmového území k vyjádření

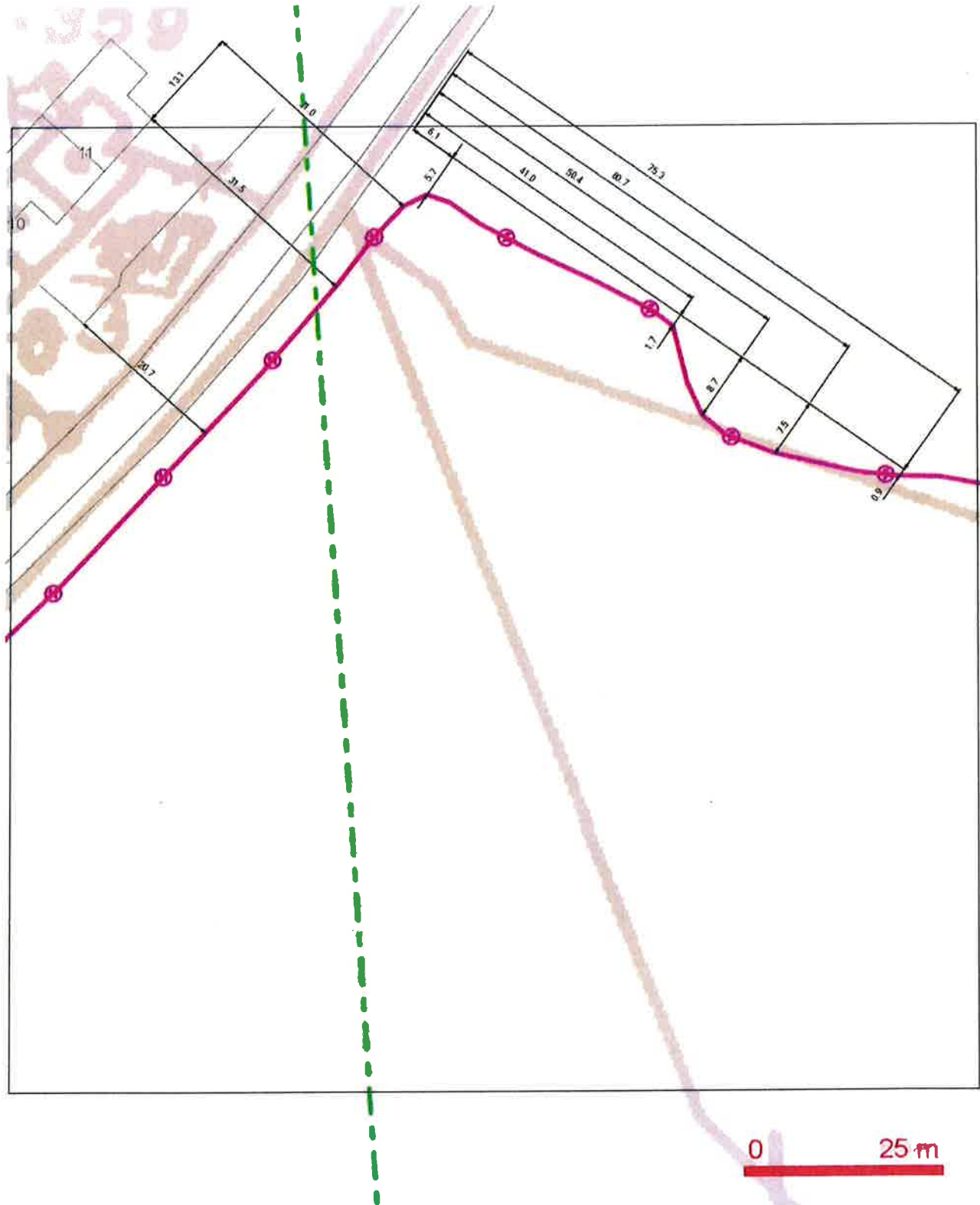
Telefonica Czech Republic, a.s.
Za Brumlovkou 266/2
140 22, Praha 4
DIČ: CZ 60193336
188

[Handwritten signature]

SITUAČNÍ VÝKRES - POLYGON 1



SITUAČNÍ VÝKRES - POLYGON 1, list kladu P1-1



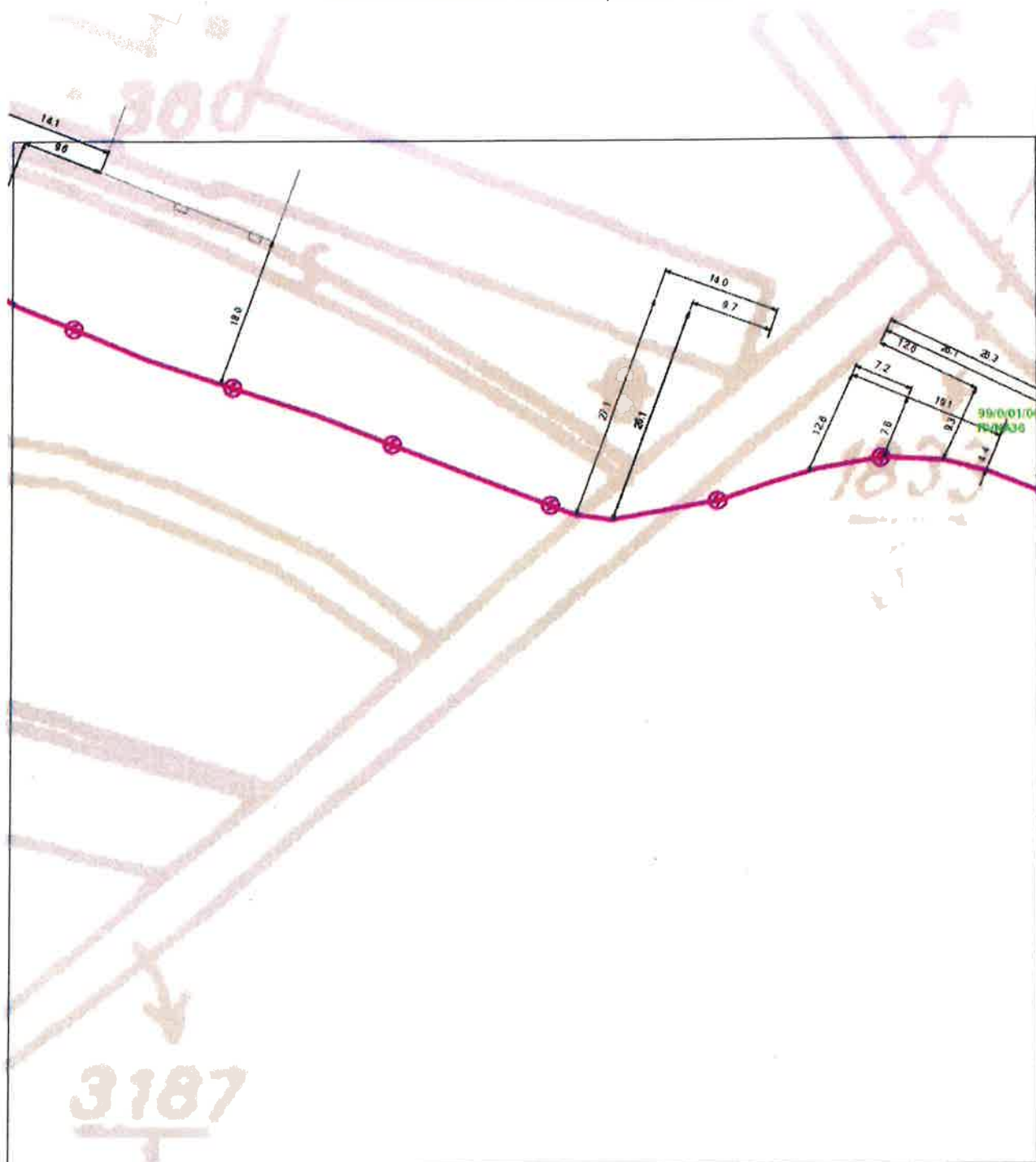
LEGENDA:

- | | | | |
|--|--|--|--|
| | hranice zájmového území k vyjádření | | nezaměřený průběh optického kabelu, HDPE trubky nebo souběh optického a metalického kabelu |
| | ..nn přípojka, území s nn přípojkou O2 | | ..radiové síť, ochranné pásmo radiové sítě |
| | ..zaměřený průběh metalického kabelu | | ..nadzemní síť |
| | ..zaměřený průběh optického kabelu, HDPE trubky nebo souběh optického a metalického kabelu | | ..neprovozané síť |
| | ..nezaměřený průběh metalického kabelu | | ..podzemní síť cizí |
| | ..nadzemní síť cizí | | |

SITUAČNÍ VÝKRES - POLYGON 1, list kladu P1-2















SITUAČNÍ VÝKRES - POLYGON 1, list kladu P1-4

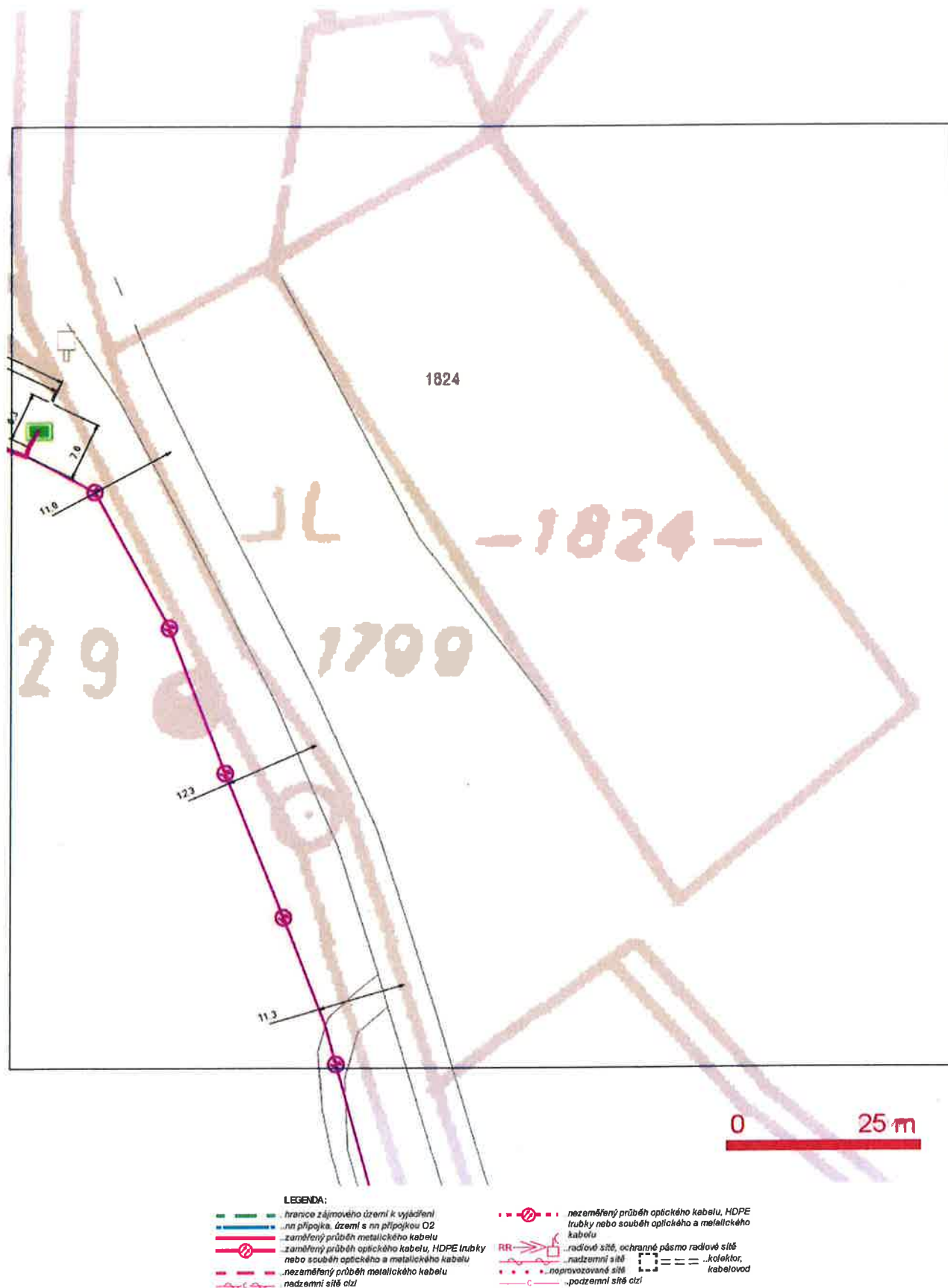


0 25 m

LEGENDA:

- | | | | |
|---|--|---|--|
|  | hranice zá/movného území k vyjádření |  | nezaměřený průběh optického kabelu, HDPE trubky nebo souběh optického a metalického kabelu |
|  | ...n připojka, území s n připojka Q2 |  | radiové síť, ochranné pásmo radiové síť |
|  | ...zaměřený průběh metalického kabelu |  | ...nadmírní síť |
|  | ...zaměřený průběh optického kabelu, HDPE trubky |  | ...naprovozená síť |
|  | ...n souběh optického a metalického kabelu |  | ...podzemní síť cizí |
|  | ...nezaměřený průběh metalického kabelu | | |
|  | ...námí síť cizí | | |

SITUAČNÍ VÝKRES - POLYGON 1, list kladu P1-5



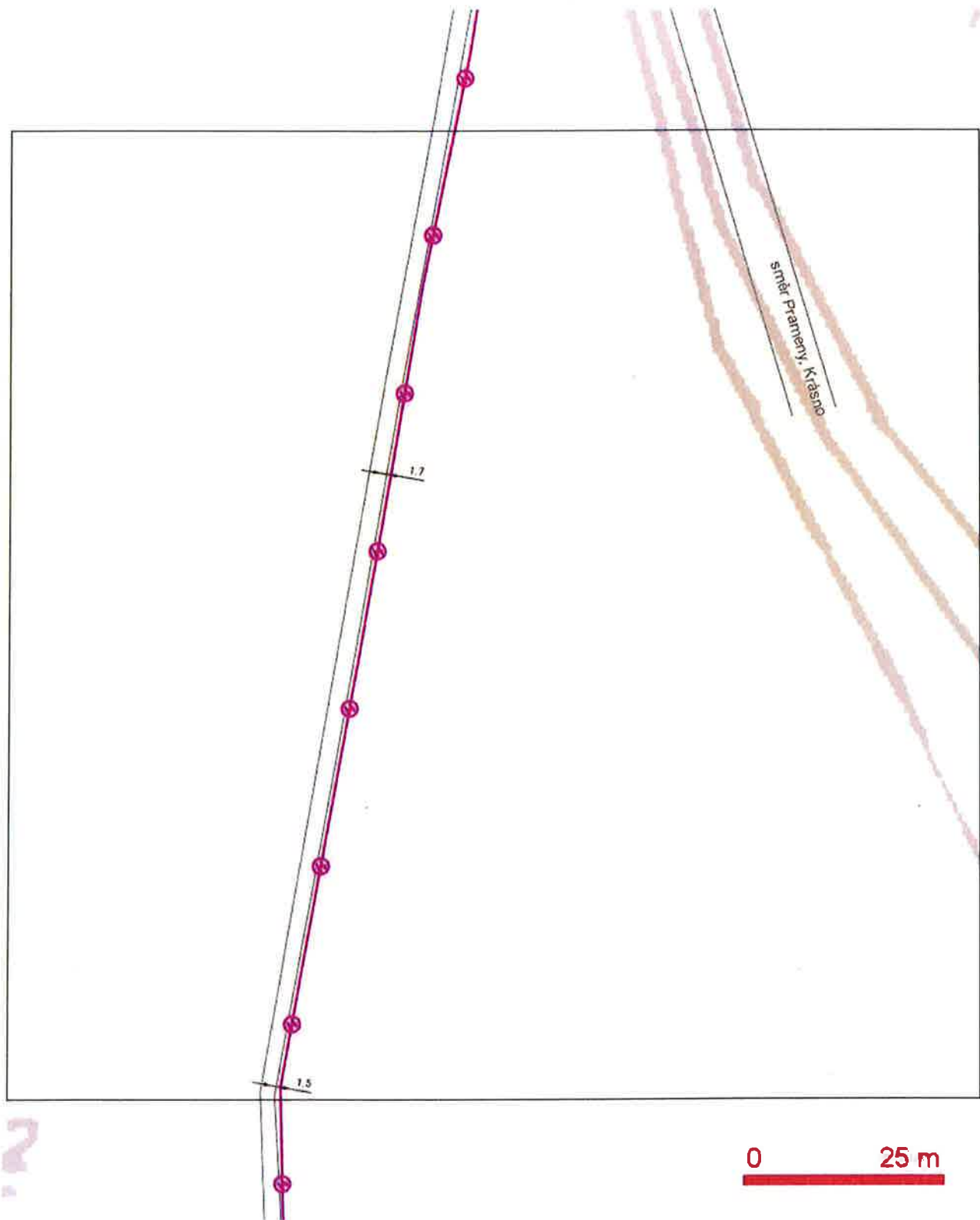
SITUAČNÍ VÝKRES - POLYGON 1, list kladu P1-6



LEGENDA:

- | | |
|---|---|
| — hranice zájmového území k vyjádření | — nezaměřený průběh optického kabelu, HDPE |
| — nn přípojka, území s nn přípojkou OZ | trubky nebo souběh optického a metalického kabelu |
| — zaměřený průběh metalického kabelu | RR — radiové síť, ochranné pásmo radiové sítě |
| — zaměřený průběh optického kabelu, HDPE trubky | — nadzemní síť |
| nebo souběh optického a metalického kabelu | — neprovozovaná síť |
| — nezaměřený průběh metalického kabelu | — podzemní síť cizí |
| — nadzemní síť cizí | — kolektor, kabelovod |

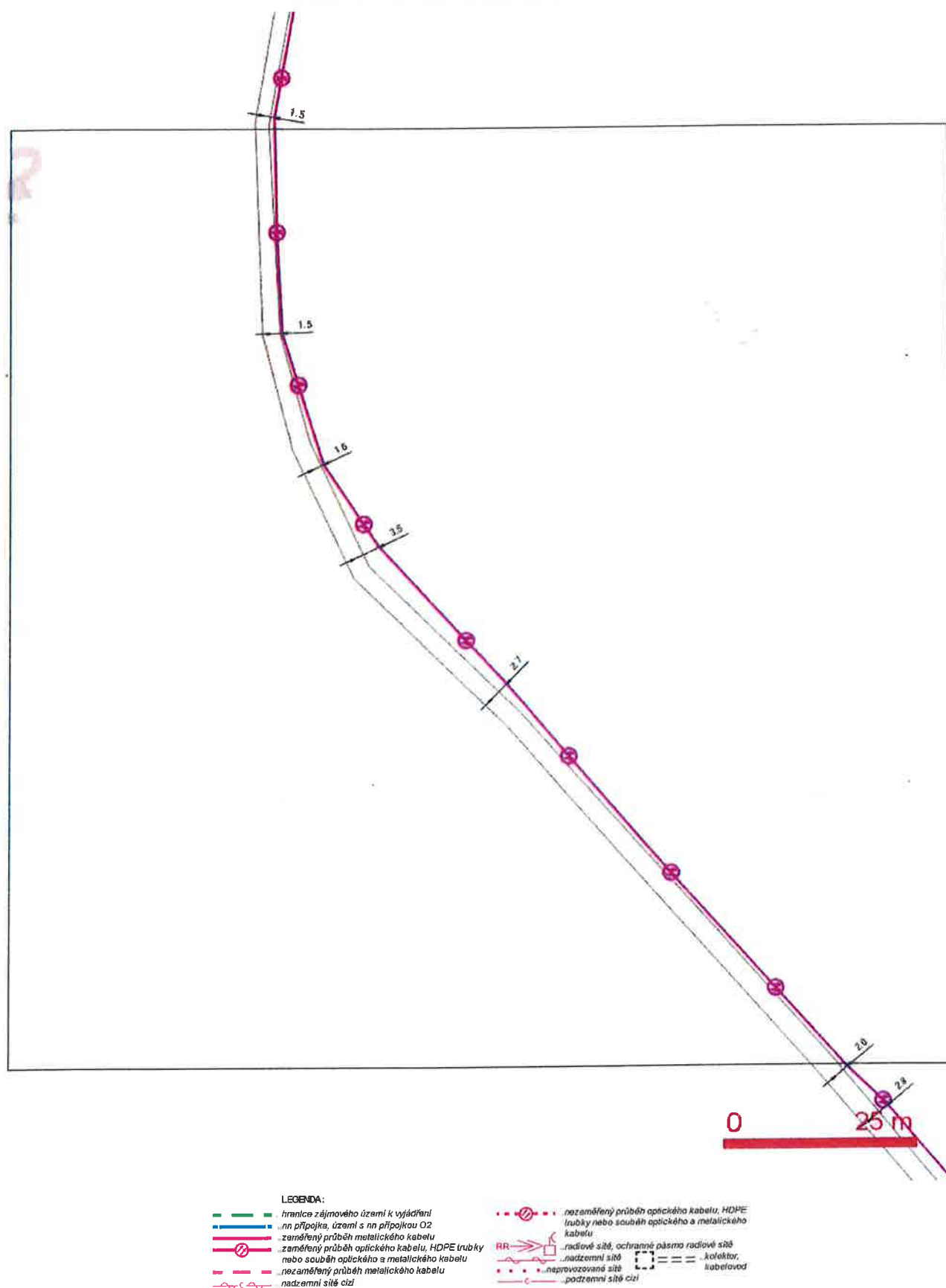
SITUAČNÍ VÝKRES - POLYGON 1, list kladu P1-7



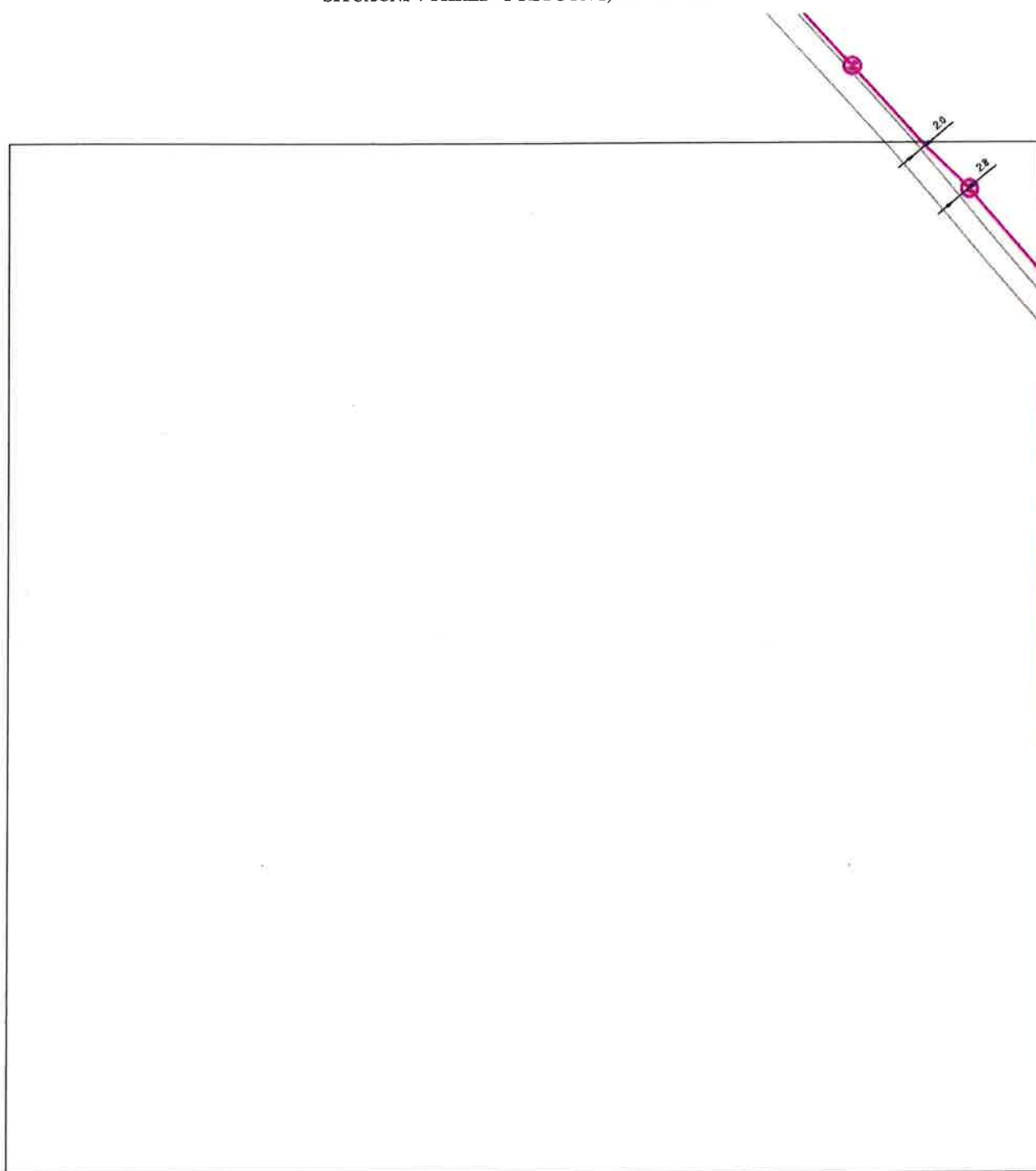
LEGENDA:

- | | | | |
|--|--|--|--|
| | hranice zájmového území k vyjádření | | nezaměřený průběh optického kabelu, HDPE trubky nebo souběh optického a metalického kabelu |
| | ..nn přípojka, území s nn přípojkou O2 | | zaměřený průběh optického kabelu, HDPE trubky nebo souběh optického a metalického kabelu |
| | zaměřený průběh metalického kabelu | | ..radiové síť, ochranné pásmo radiové sítě |
| | zaměřený průběh optického kabelu, HDPE trubky nebo souběh optického a metalického kabelu | | ..nadzemní síť |
| | nezaměřený průběh metalického kabelu | | ..neprovozovaná síť |
| | ..nadzemní síť cizí | | ..podzemní síť cizí |
| | | | ..kolektor, kabelovod |

SITUAČNÍ VÝKRES - POLYGON 1, list kladu P1-8



SITUAČNÍ VÝKRES - POLYGON 1, list kladu P1-9



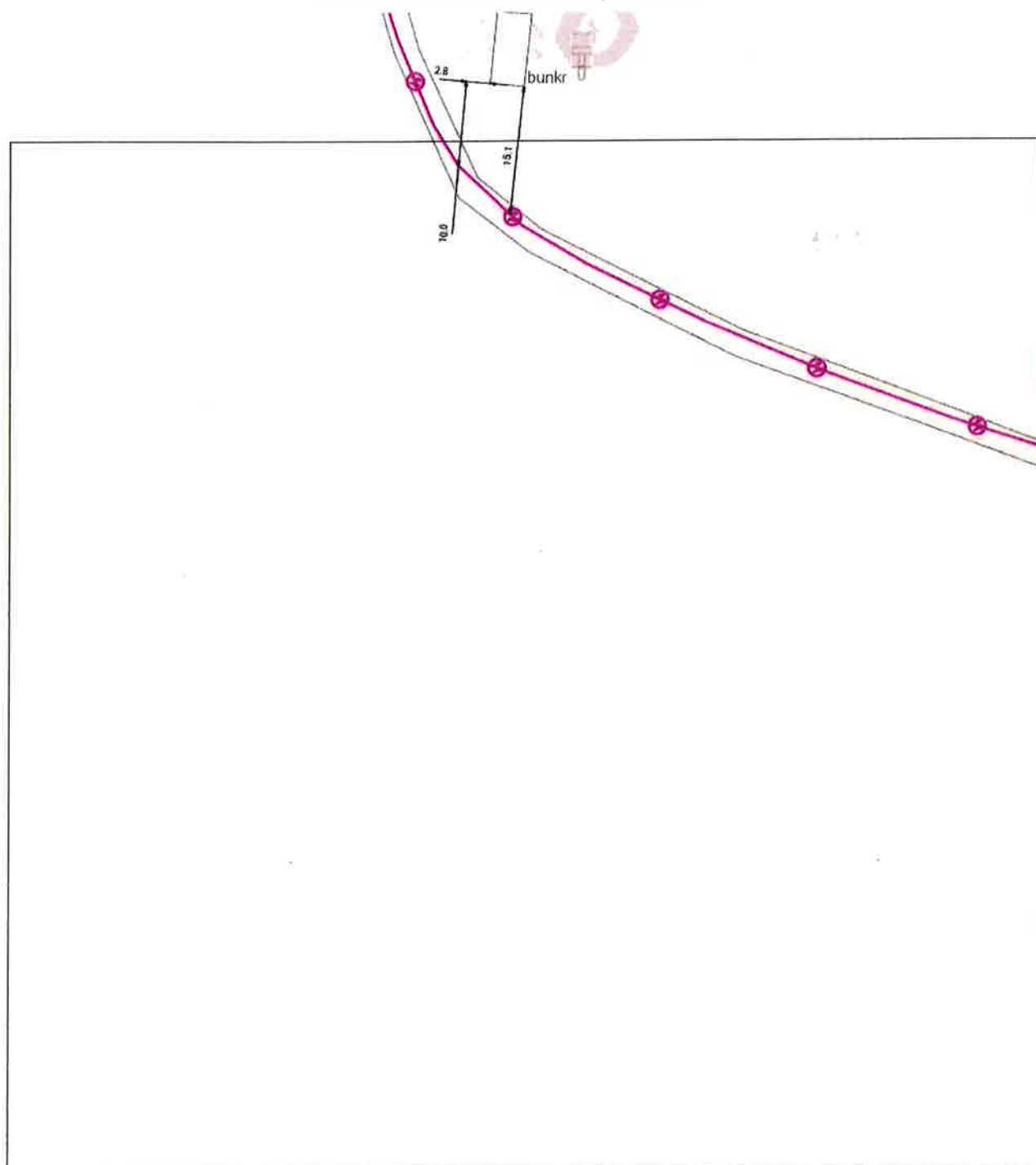
0 25 m

- LEGENDA:
- hranice zájmového území k vyjádření
 - nn přípojka, území s nn přípojkou O2
 - zaměřený průběh metalického kabelu
 - zaměřený průběh optického kabelu, HDPE trubky nebo souběh optického a metalického kabelu
 - nezaměřený průběh metalického kabelu
 - nadzemní síť cizí
 - nezaměřený průběh optického kabelu, HDPE trubky nebo souběh optického a metalického kabelu
 - radiové síť, ochranné pásmo radiové sítě
 - nadzemní síť
 - neprovozovaná síť
 - podzemní síť cizí
 - kolektor, kabelovod

LEGENDA:

- hranice zájmového území k vyjádření
- na přípojku, území s na přípojkou O2
- zaměřený průběh optického kabelu
- zaměřený průběh optického kabelu, HDPE trubky nebo souběh optického a metalického kabelu
- nezaměřený průběh metalického kabelu
- nadzemní síť cizí
- nezaměřený průběh optického kabelu, HDPE trubky nebo souběh optického a metalického kabelu
- radiové síť, ochranné pásmo radiové síť
- nadzemní síť
- neprovozovaná síť
- podzemní síť cizí
- kolektor, kabelovod

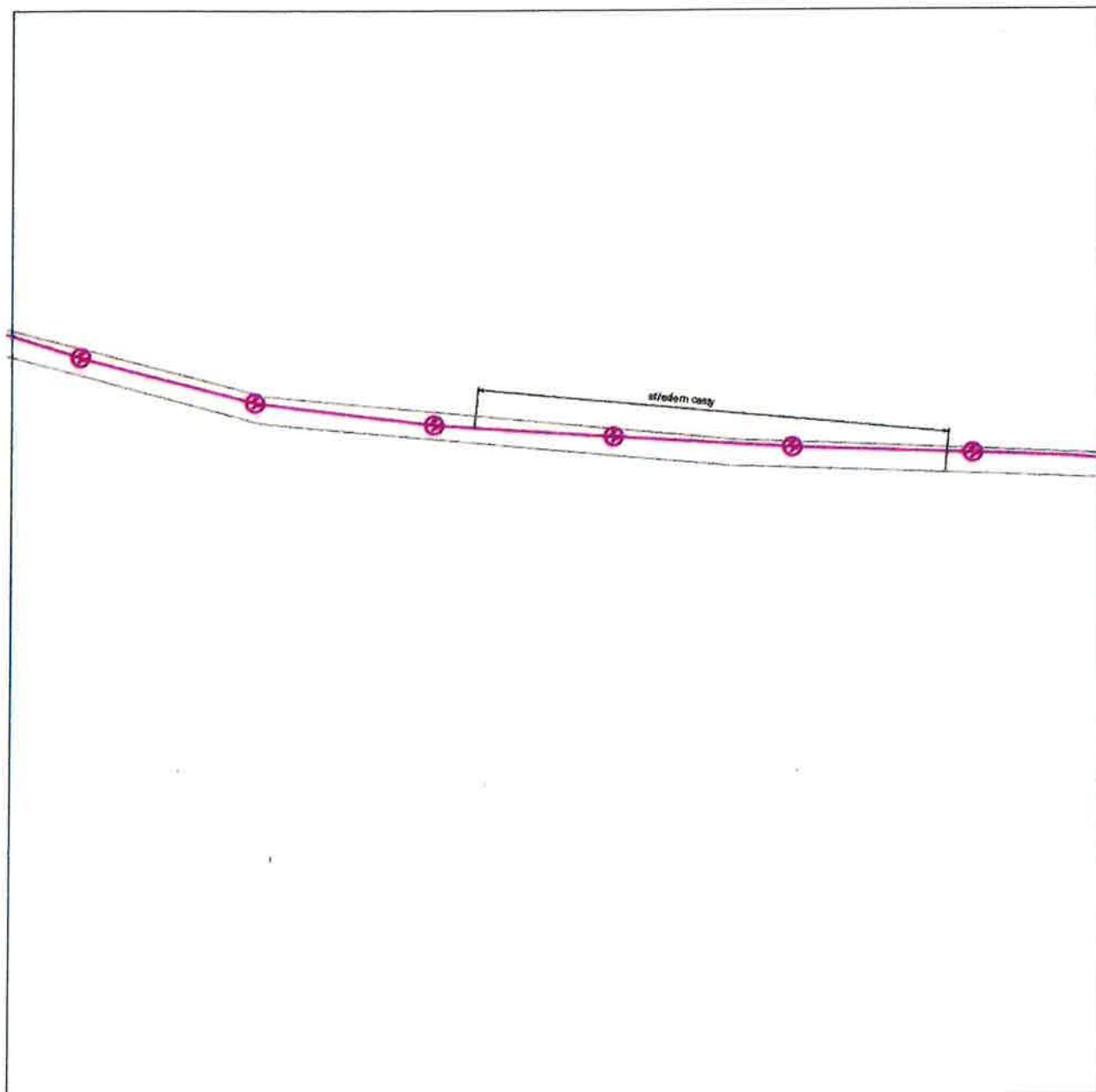
SITUAČNÍ VÝKRES - POLYGON 1, list kladu P1-11



LEGENDA:

- | | |
|--|--|
| — hranice zájmového území k vyjádření | — nezaměřený průběh optického kabelu, HDPE trubky nebo souběh optického a metalického kabelu |
| — nn přípojka, území s nn přípojkou O2 | RR — radiové síť, ochranné pásmo radiové sítě |
| — zaměřený průběh metalického kabelu | — nadzemní síť |
| — zaměřený průběh optického kabelu, HDPE trubky nebo souběh optického a metalického kabelu | — neprovozovaná síť |
| — nezaměřený průběh metalického kabelu | — podzemní síť cizí |
| — nadzemní síť cizí | — kolektor, kabelovod |

SITUAČNÍ VÝKRES - POLYGON 1, list kladu P1-12

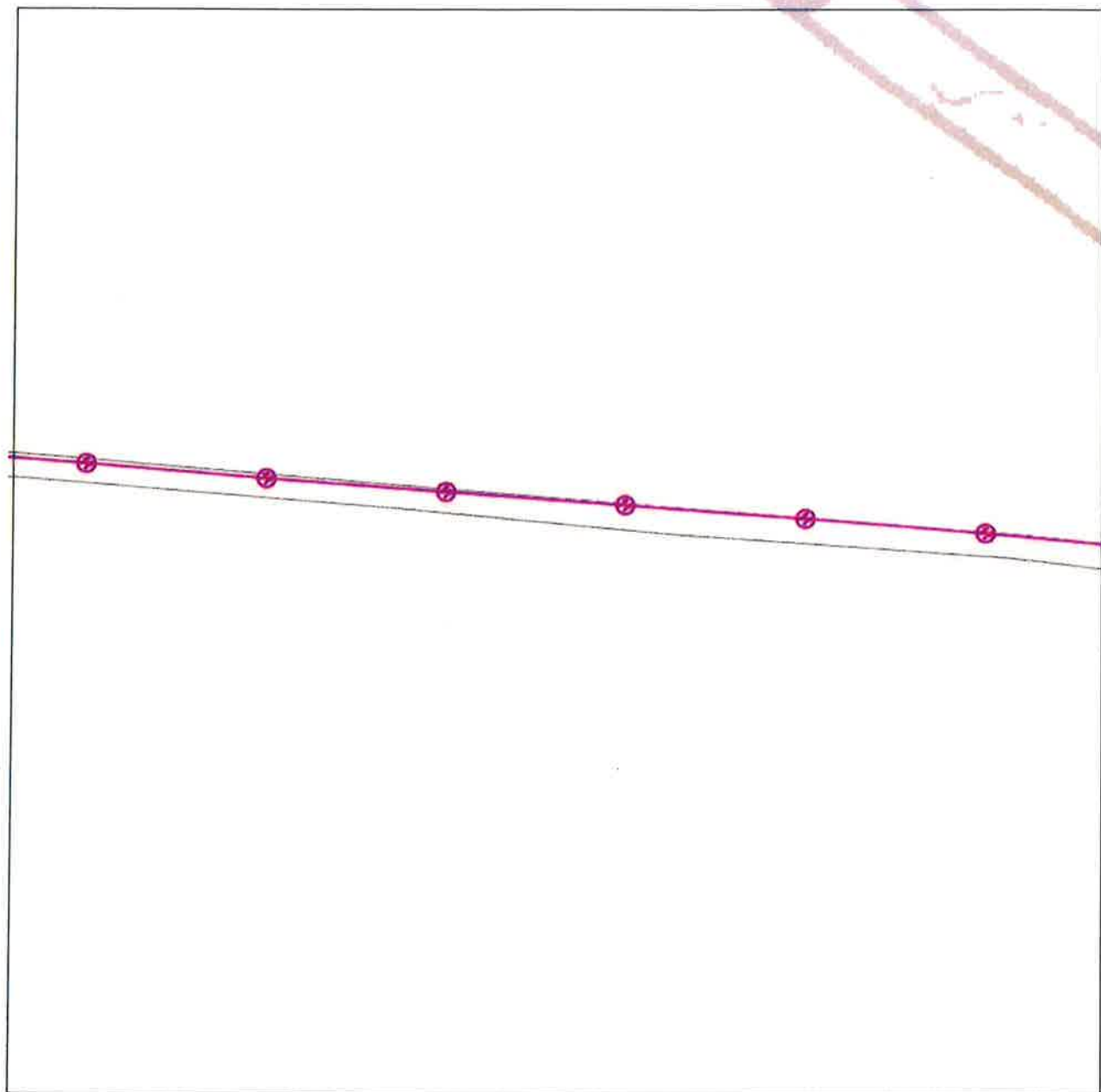


0 25 m

LEGENDA:

- | | | | |
|-----------|---|--------------|---|
| — — — — — | hranice zájmového území k vyjádření | — — — — — | nezaměřený průběh optického kabelu, HDPE |
| — — — — — | ..nn přípojka, území s nn přípojkou C2 | — — — — — | trubky nebo souběh optického a metalického kabelu |
| — — — — — | zaměřený průběh metalického kabelu | RR — — — — — | radiové síť, ochranné pásmo radiové sítě |
| — — — — — | zaměřený průběh optického kabelu, HDPE trubky | — — — — — | ..nadzemní síť |
| — — — — — | nebo souběh optického a metalického kabelu | — — — — — | ..kolektor, kabelovod |
| — — — — — | nezaměřený průběh metalického kabelu | — — — — — | ..neprovozovaná síť |
| — — — — — | ..nadzemní síť cizí | — — — — — | ..podzemní síť cizí |

SITUAČNÍ VÝKRES - POLYGON 1, list kladu P1-13



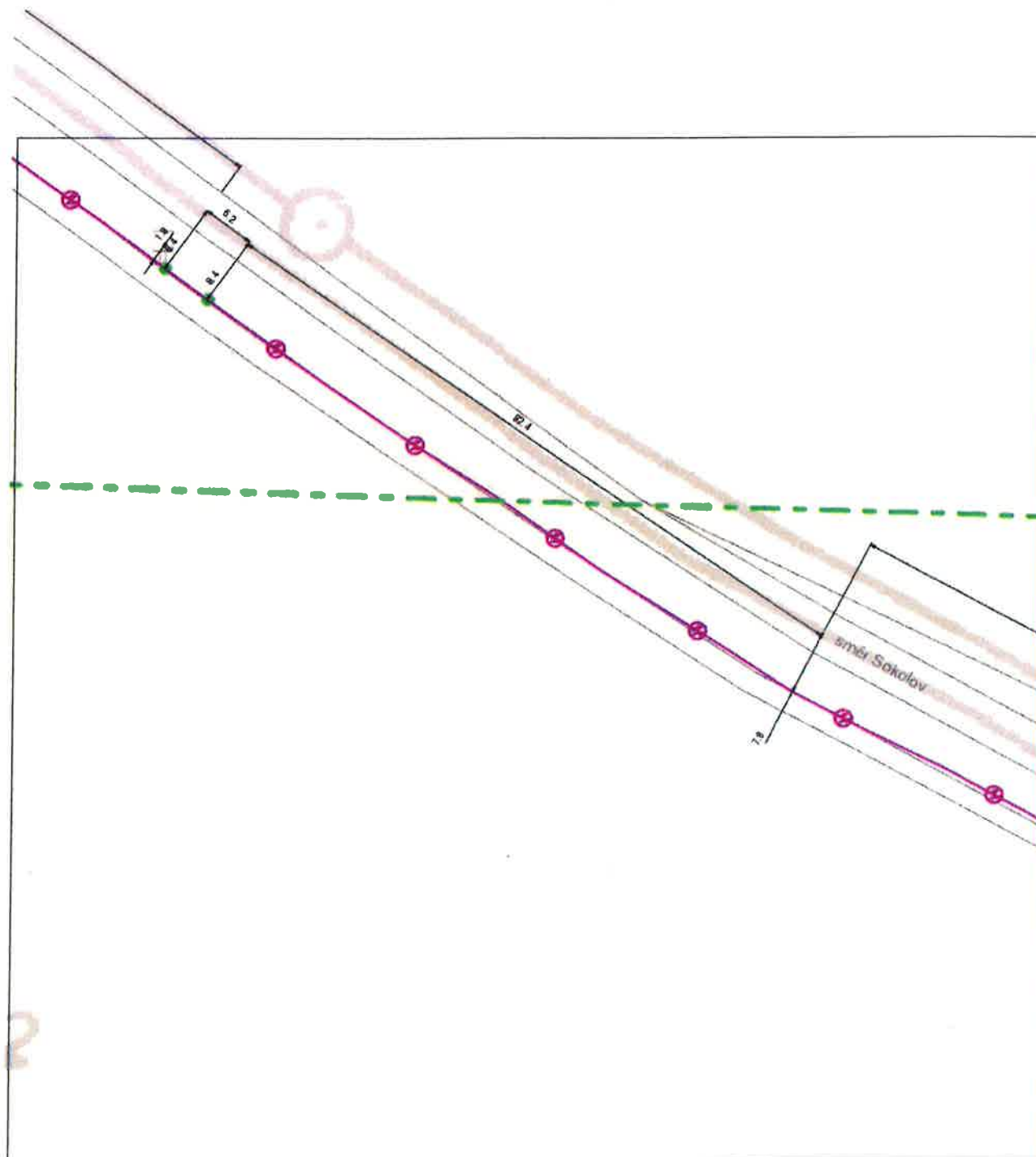
0 25 m

- LEGENDA:**
- hranice zájmového území k vyjádření
 - nn přípojka, území s nn přípojkou O2
 - zaměřený průběh optického kabelu, HDPE trubky
 - zaměřený průběh optického kabelu, HDPE trubky nebo souběh optického a metalického kabelu
 - nezaměřený průběh metalického kabelu
 - nadzemní síť cizí
 - nezaměřený průběh optického kabelu, HDPE trubky nebo souběh optického a metalického kabelu
 - RR — radiové sítě, ochranné pásmo radiové sítě
 - nadzemní síť
 - nepravozovaná síť
 - podzemní síť cizí
 - kolektor, kabelovod

SITUAČNÍ VÝKRES - POLYGON 1, list kladu P1-14



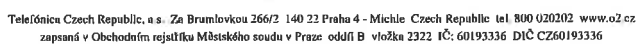
SITUAČNÍ VÝKRES - POLYGON 1, list kladu P1-16



0 25 m

- LEGENDA:
- hranice zájmového území k vyjádření
 - nn přípojka, území s nn přípojkou O2
 - zaměřený průběh metalického kabelu
 - zaměřený průběh optického kabelu, HDPE trubky nebo souběh optického a metalického kabelu
 - nezaměřený průběh metalického kabelu
 - nadzemní síť cizí
 - nezaměřený průběh optického kabelu, HDPE trubky nebo souběh optického a metalického kabelu
 - RR — radiové síť, ochranné pásmo radiové sítě
 - nadzemní síť
 - neprovozovaná síť
 - podzemní síť cizí
 - kolektor, kabelovod

SITUAČNÍ VÝKRES - POLYGON 1, list kladu P1-17



ARCADIS CZ a.s.

Dana Otrubová

Geologická 4

152 00 Praha 5



Datum: 3.6.2014

**Věc: Nekolizní vyjádření na podzemní vedení veřejné komunikační sítě (dále PVVKS)
k žádosti č.: E005325/14**

Název stavby /akce: **Náprava škod způsobených dobýváním cínu na ložisku Čistá**

- Jeroným, Dolu Jeroným v k.ú. Čistá u Rovné, okres Sokolov - 2.etapa

Katastrální území: **Čistá u Rovné**

Číslo parcely:

Důvod žádosti: **Stavební řízení**

Popis jiného důvodu žádosti:

Žádost o souhlas se zjednodušeným územním řízením: **Ne**

Žádost o souhlas s veřejnoprávní smlouvou: **Ne**

Vážený pane / Vážená paní,

dle Vámi předložené dokumentace se v prostoru stavby nenacházejí žádná PVVKS, která by byla v našem vlastnictví.

Se stavbou souhlasíme.

Toto vyjádření se vztahuje k aktuálnímu stavu neexistence PVVKS ve staveništi předmětné stavby a ke dni zahájení stavby je nutno existenci PVVKS znovu ověřit.

Toto vyjádření platí 1 rok od data vystavení.

S pozdravem

Oddělení dokumentace



Zájmová oblast (zájmové oblasti) zadaná žadatelem:



Geometrie zájmové oblasti (zájmových oblastí) žádosti ve formátu WKT a souřadnicovém systému S-JTSK. Zkopírováním textu lze geometrii zobrazit v jakémkoli softwaru podporujícím formát WKT.

GEOMETRYCOLLECTION(POLYGON((-864150.54 -1022627.66,-864169.48 -1023883.66,-862626.37 -1024150.69,-862496.15 -1022915.75,-864150.54 -1022627.66)))

VYJÁDŘENÍ



Číslo jednací: 2014/06/5330

Vaše žádost:

Ze dne: 09.06.2014

Vyřizuje: Alena Ježková

Telefon: 315 701 331

Email: jezkova@mero.cz

Dana Otrubová

ARCADIS CZ

Geologická 4

Praha 5

Kralupy nad Vltavou, 09.06.2014

Vyjádření k akci

Náprava škod způsobených dobýváním cínu na ložisku Čistá - Jeroným, Dolu Jeroným v k.ú. Čistá u Rovné, okres Sokolov - Úze

Na základě Vaší žádosti ze dne 09.06.2014 Vám jako majitel ropovodu zasíláme stanovisko k výše uvedené akci.

Sdělujeme Vám, že v uvedené oblasti nedochází ke střetu s naším zařízením.

Platnost tohoto vyjádření je tři roky od data vydání.

S pozdravem

Ing. Pavel Louženský
vedoucí oddělení technického rozvoje

MERO ČR, a. s.
Veltruská 748 21
278 01 Kralupy nad Vltavou
zapsaná v obchodním rejstříku, vedeném
Městským soudem v Praze, čp. 228348/0004

MERO ČR, a. s.

Veltruská 748, 278 01 Kralupy nad Vltavou, Česká republika

Tel.: +420 315 701 111 Fax: +420 315 720 110 E-mail: info@mero.cz www.mero.cz

IČ: 601 93 468 DIČ: CZ 601 93 468 Zapsaná v obchodním rejstříku u Městského soudu v Praze, oddíl B, vložka 2334.

Držitel certifikátu ISO 9001, ISO 14001, ČSN ISO/IEC 27001, OHSAS 18001



Dana Otrubová
ARCADIS CZ
Geologická 4
Praha 5

Dne: 10.06.2014

Vaše č.j.:

Sp.zn: 5888/14

Kontaktní osoba: Zuzana Bednářová

Email: zuzana.bednarova@ceproas.cz, 221/968 250

Věc: Náprava škod způsobených dobýváním cínu na ložisku Čistá - Jeroným, Dolu Jeroným v k.ú. Čistá u Rovné, okres Sokolov - Stavební řízení

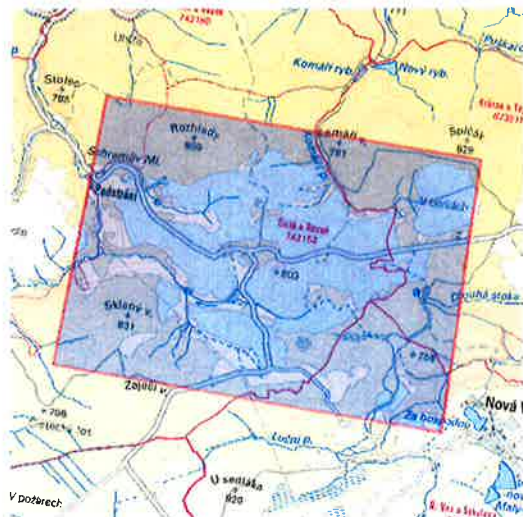
K výše uvedené žádosti sdělujeme, že v dotčeném k. ú. Krásno nad Teplou, Nová Ves u Sokolova, Čistá u Rovné, Vranov u Rovné v místě řešeném žádostí, se nenachází podzemní dálkové zařízení ani nadzemní objekty ČEPRO, a. s., ani jiné zájmy ČEPRO, a. s.

S pozdravem

ČEPRO, a. s.

Zájmové území:

POLYGON((-864091 -1021986.43,-864710.35 -1025191.23,-860064.33 -1026012.53,-859589.44 -1022739.64,-864091 -1021986.43))



ČEPRO, a. s.
Dělnická č. p. 213, č. or. 12
170 04 Praha 7
Česká republika

Tel.: +420 221 968 111
Fax: +420 221 968 300
E-mail: ceproas@ceproas.cz
<http://www.ceproas.cz>

Zapsáno v Obchodním
rejstříku vedeném
Městským soudem v Praze,
oddíl B, vložka 2341.

IČ: 60193531
DIČ: CZ60193531



ARCADIS CZ
Dana Otrubová
Geologická 988/4
152 00 Praha

Naše značka:
4218/14/OVP/N

Datum:
10.6.2014

Toto vyjádření je vydáváno ve smyslu zákona č. 458/2000 Sb., zákona č. 127/2005 Sb. a zákona č. 183/2006 Sb., má platnost 2 roky od data jeho vydání.

Toto vyjádření se vztahuje výhradně k sítím ve vlastnictví NET4GAS, s.r.o.

Věc: Náprava škod způsobených dobýváním cínu na ložisku Čistá - Jeroným, Dolu Jeroným
v k.ú. Čistá u Rovné, okres Sokolov

okres: Sokolov
k.ú.: Čistá u Rovné, Vranov u Rovné

NEZASAHUJE do bezpečnostního pásma VTL plynovodu a ochranného pásma telekomunikačního vedení ve vlastnictví NET4GAS, s.r.o.

V další korespondenci uvádějte vždy číslo našeho vyjádření.

NET4GAS, s.r.o.
Na Hřebenech II 1718/8, P.O.BOX 22
140 21 Praha 4 - Nusle
IČ: 27260364
DIČ: CZ27260364 (43)

Aleš Novák
Manažer, Dokumentace soustavy

Žádosti o vyjádření k VTL plynovodům nad 40 barů a telekomunikačním vedení ve vlastnictví NET4GAS, s.r.o. zasílejte pomocí elektronické podatelny: www.net4gas.cz (Žádost o vyjádření)



Příloha k vyjádření: 4218/14/OVP/N

Seznam souřadnic předmětu vyjádření:

Polygon č.1

Y [m]	X [m]
863880.213	1022695.363
863872.804	1024347.421
861376.197	1024517.812
861494.731	1022821.305

Souřadnice jsou uvedeny v souřadnicovém systému jednotné trigonometrické sítě katastrální (S-JTSK).



ARCADIS CZ
Dana Otrubová
Geologická 988/4
152 00 Praha

Naše značka:

1099/14/BRA/N

Datum:

10.6.2014

Toto vyjádření je vydáváno ve smyslu zákona č. 458/2000 Sb., zákona č. 127/2005 Sb. a zákona č. 183/2006 Sb., má platnost 2 roky od data jeho vydání.

Toto vyjádření se vztahuje výhradně k sítím ve vlastnictví BRAWA, a.s., za níž se na základě plné moci vyjadřuje NET4GAS, s.r.o.

Věc: Náprava škod způsobených dobýváním cínu na ložisku Čistá - Jeroným, Dolu Jeroným v k.ú. Čistá u Rovné, okres Sokolov

okres: Sokolov

k.ú.: Čistá u Rovné, Vranov u Rovné

NEZASAHUJE do bezpečnostního pásma VTL plynovodu a ochranného pásma telekomunikačního vedení ve vlastnictví BRAWA, a.s.

V další korespondenci uvádějte vždy číslo našeho vyjádření.

NET4GAS, s.r.o.
Na Hřebenech II 1718/8, P.O.BOX 22
140 21 Praha 4 - Nusle
IČ: 27260364
DIČ: CZ27260364 (43)

Aleš Novák
Manažer, Dokumentace soustavy

Žádosti o vyjádření k VTL plynovodům nad 40 barů a telekomunikačních vedení ve vlastnictví BRAWA, a.s. zasílejte pomocí elektronické podatelny: www.brawa.cz



Příloha k vyjádření: 1099/14/BRA/N

Seznam souřadnic předmětu vyjádření:

Polygon č.1

Y [m]	X [m]
863880.213	1022695.363
863872.804	1024347.421
861376.197	1024517.812
861494.731	1022821.305

Souřadnice jsou uvedeny v souřadnicovém systému jednotné trigonometrické sítě katastrální (S-JTSK).

ARCADIS CZ a.s., divize Geotechnika
Geologická 988/4
152 00 Praha 5
Tel +420 234 654 111
Fax +420 234 654 112
www.arcadis.cz

Obec Rovná
Rovná 40
357 65 Rovná u Sokolova

Věc: Souhlasné vyjádření – „Náprava škod způsobených dobýváním cínu na ložisku Čistá – Jeroným, Dolu Jeroným v k.ú. Čistá u Rovné -2.etapa“

1. Souhlas vlastníka s realizací akce:

Jako vlastník (ci) pozemku (ů) ve výpisu z katastru nemovitostí
parc. č. 3180 – ostatní plocha,
parc. č. 3192 – ostatní plocha,
v k.ú. 742 163 Čistá u Rovné, okres Sokolov

dávám (e) **souhlas** s realizací akce Náprava škod způsobených dobýváním cínu na ložisku Čistá – Jeroným, Dolu Jeroným v k.ú. Čistá u Rovné – 2.etapa

Výše uvedené pozemky tvoří polní cestu, která bude využita jako přístupová komunikace k ústí odvodňovací štoly Jeroným a přístupové štoly a dále k odvozu vytěžené rubaniny.

2. Souhlas vlastníka se vstupem na pozemky:

Zároveň dávám (e) **souhlas** ke vstupu na výše uvedený (é) pozemek (y) po dobu realizace akce.

Název akce : Náprava škod způsobených dobýváním cínu na ložisku Čistá – Jeroným, Dolu Jeroným v k.ú. Čistá u Rovné - 2.etapa

Majitel pozemků požaduje, aby zhotovitel výše zmíněné dotčené pozemky předal po ukončení akce **v pořádku a bez závad** v rekultivovaném stavu.

18.8.2014
datum a místo



Obec Rovná

Váš dopis zn:

Ze dne:

Naše zn:

Vyřizuje:

Otrubová, Šefrna

Mobil:

+420 724 106 307

+420 602 648 389

E-mail:

dana.otrubova@arcadis.cz

martin.sefrna@arcadis.cz

Bankovní spojení:

Komerční banka a.s.

Spálená 51, 110 00 Praha 1

č.úctu: 7006931/0100

IČ: 41192168

DIČ: CZ 41192168

Obchodní rejstřík:

Společnost zapsána

u Městského soudu

v Praze, oddíl B, vložka 992



Obec Rovná

Rovná 40

357 65 Rovná

ARCADIS CZ a.s.
Divize Geotechnika
Geologická 988/4
152 00 PRAHA 5

Vaše značka/dopis ze dne:
20.8.2014

Naše značka:
Č.j.: /2014

Vyřizuje:
Janda/352699181

Rovná dne:
2.9.2014

Souhlasné vyjádření

Obec Rovná souhlasí s projektovanou akcí „Náprava škod způsobených dobýváním cínu na ložisku Čistá-Jeroným, Dolu Jeroným v k.ú. Čistá u Rovné, okres Sokolov – 2. etapa“, která je pokračováním zpřístupnění historického dolu Jeroným pro návštěvníky v k.ú. Čistá u Rovné.

Projektová dokumentace řeší zajištění odvodnění zpřístupněného komplexu SDD, propojení komplexu SDD a ODD pro návštěvníky, průzkum a zajištění části odvodňovací štoly Barbora, stabilizace propadů velkých komor, dokončení stabilizace jámového stvolu staré jámy Jeroným v SDD a průzkum a stabilizace jámy Jeroným v komplexu ODD.

K projektované akci nemá Obec Rovná žádné připomínky.

S pozdravem



Jaroslav Janda
Jaroslav Janda
starosta obce Rovná



STÁTNI POZEMKOVÝ ÚŘAD

Sídlo: Husinecká 1024/11a, 130 00 Praha 3, IČ: 01312774, DIČ: CZ01312774

Adresa pro doručování: Krajský pozemkový úřad pro Karlovarský kraj, Chebská 48/73, 360 06 Karlovy Vary

Váš dopis zn.:

Ze dne: 4.8.2014

Naše zn.: SPU 368090/2014/129/Mat

Vyřizuje: Bc. Matisková

Datum: 14. srpna 2014

Tel.: 355 311 758

Fax: 355 311 719

E-mail: m.matiskova@spucr.cz

ARCADIS CZ a.s.,

Paní Otrubová

Geologická 988/4

15 2 00 PRAHA

Vyjádření k plánované stavbě

Státní pozemkový úřad (dále jen „SPÚ“) je příslušný hospodařit s majetkem ČR, dle zákona č. 503/2012 Sb., o SPÚ, a nemá námitky ke vstupu na pozemky poz. parc. č. 3182/1 a 3200 v katastrálním území Čistá u Rovné. SPÚ souhlasí s využitím těchto ostatních komunikací jako přístupu na stavbu „Náprava škod způsobených dobýváním cínu na ložisku Čistá - Jeroným, Dolu Jeroným v k.ú. Čistá u Rovné, okres Sokolov-2. etapa“ stavebníka Muzeum Sokolov, p.o., Karlovarského kraje, sídlo: Zámecká 1, 35601 Sokolov. Tento souhlas se vydává pro potřeby vedení stavebního řízení k výše uvedené akci, jejíž realizace je plánovaná na období od roku 2015 do roku 2025.

Podmínky souhlasu jsou:

- z důvodu možných změn vlastnických a užívacích vztahů bude, s dostatečným časovým předstihem, před zahájením realizace stavby a vstupem na pozemky požádáno o aktualizaci podmínek vstupu na pozemky,
- po dobu realizace stavby budou komunikace udržovány v řádném stavu a průjezdné,
- po ukončení prací budou pozemky uvedeny do řádného stavu a předány vlastníkově.

K pozemku poz. parc. č. 3186/2 v katastrálním území Čistá u Rovné, uvedenému ve Vaší žádosti, Vám sdělujeme, že se nejedná o komunikaci, a z Vámi předloženého situačního zakreslení není zřejmé dotčení pozemku. Z těchto důvodů nelze souhlasit s využitím tohoto pozemku jako přístupu na staveniště.

Děkujeme a jsme s pozdravem

Ing. Pavel Brandl

ředitel Krajského pozemkového úřadu
pro Karlovarský kraj

Za správnost: Bc. Miloslava Matisková

Ověřovací doložka konverze na žádost do dokumentu v listinné podobě

Ověřuji pod pořadovým číslem **101006_013867**, že tento dokument v listinné podobě, který vznikl převedením z dokumentu obsaženého v datové zprávě, skládajícího se z **1** listů, se shoduje s obsahem dokumentu, jehož převedením vznikl.

Autorizovanou konverzí dokumentu se nepotvrzuje správnost a pravdivost údajů obsažených v dokumentu a jejich soulad s právními předpisy.

Vstupující dokument obsažený v datové zprávě byl opatřen vícenásobnou zaručenou elektronickou značkou založenou na kvalifikovaném systémovém certifikátu vydaném akreditovaným poskytovatelem certifikačních služeb a platnost zaručené elektronické značky byla ověřena dne 23.08.2014 v 16:55:55. Zaručená elektronická značka byla shledána platnou (dokument nebyl změněn) a ověření platnosti kvalifikovaného systémového certifikátu bylo provedeno vůči seznamu zneplatněných kvalifikovaných systémových certifikátů vydanému k datu 23.08.2014 13:52:28. Údaje o zaručené elektronické značce č. 1: číslo kvalifikovaného certifikátu **00 A6 16 F2**, kvalifikovaný certifikát byl vydán akreditovaným poskytovatelem certifikačních služeb **I.CA - Qualified Certification Authority, 09/2009, První certifikační autorita, a.s.** pro podepisující osobu (označující osobu) **Státní pozemkový úřad**. Elektronická značka byla označena platným časovým razítkem, založeným na kvalifikovaném certifikátu vydaném akreditovaným poskytovatelem certifikačních služeb. Platnost časového razítka byla ověřena dne 23.08.2014 v 16:55:55. Údaje o časovém razítku: datum a čas **14.08.2014 09:50:11**, číslo kvalifikovaného časového razítka **00 A5 DC E8**, kvalifikované časové razítko bylo vydáno akreditovaným poskytovatelem certifikačních služeb **I.CA - Qualified Certification Authority, 09/2009, První certifikační autorita, a.s.**

Vstupující dokument obsažený v datové zprávě byl podepsán vícenásobným zaručeným elektronickým podpisem založeným na kvalifikovaném certifikátu vydaném akreditovaným poskytovatelem certifikačních služeb a platnost zaručeného elektronického podpisu byla ověřena dne 23.08.2014 v 16:55:55. Zaručený elektronický podpis byl shledán platným (dokument nebyl změněn) a ověření platnosti kvalifikovaného certifikátu bylo provedeno vůči seznamu zneplatněných kvalifikovaných certifikátů vydanému k datu 23.08.2014 13:52:28. Údaje o zaručeném elektronickém podpisu č. 2: číslo kvalifikovaného certifikátu **00 A6 33 36**, kvalifikovaný certifikát byl vydán akreditovaným poskytovatelem certifikačních služeb **I.CA - Qualified Certification Authority, 09/2009, První certifikační autorita, a.s.** pro podepisující osobu (označující osobu) **Ing. Pavel Brandl, KPÚ pro Karlovarský kraj, Státní pozemkový úřad**. Elektronický podpis byl označen platným časovým razítkem, založeným na kvalifikovaném certifikátu vydaném akreditovaným poskytovatelem certifikačních služeb. Platnost časového razítka byla ověřena dne 23.08.2014 v 16:55:55. Údaje o časovém razítku: datum a čas **18.08.2014 10:30:55**, číslo kvalifikovaného časového razítka **00 A5 DC E7**, kvalifikované časové razítko bylo vydáno akreditovaným poskytovatelem certifikačních služeb **I.CA - Qualified Certification Authority, 09/2009, První certifikační autorita, a.s.**

Vystavil: **Česká pošta**

Pracoviště: **Praha 1**

Jindřišská 909/14, Praha, 11000 dne **23.08.2014**

Jméno, příjmení a podpis osoby, která autorizovanou konverzi dokumentu provedla:

František Šír

Otisk úředního razítka:



63985936-19287-140823165539

Poznámka:

Kontrolu této ověřovací doložky lze provést v centrální evidenci ověřovacích doložek přístupné způsobem umožňujícím dálkový přístup na adrese <https://www.czechpoint.cz/overovacidolozky>.