



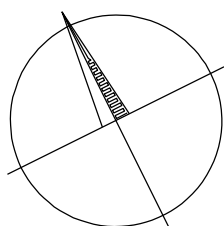
LEGENDA:

PLOCHY:




- POZEMKY VE VLASTNICTVÍ KSÚSKK
- POZEMKY VE VLASTNICTVÍ MĚSTO AŠ

OSTATNÍ:

- STAVEBNÍ ÚPRAVY
- KATASTRÁLNÍ MAPA
- STÁVAJÍCÍ ULIČNÍ VPUST - VÝMĚNA



SOUŘADNICOVÝ SYSTÉM: S-JTSK, VÝŠKOVÝ SYSTÉM: Bpiv

ZPRACOVATEL:		AUTORIZACE:	
<div> Jan Tous</div>		<div>Krátká 765 Horní Bříza 330 12 tel.: +420 775 031 676 E-mail: t-projekt@email.cz www.jantous.cz</div>	
OBJEDNATEL	KRAJSKÁ SPRÁVA A ÚDRŽBA SILNIC KARLOVARSKÉHO KRAJE, P.O. CHEBSKÁ 282, 356 01 SOKOLOV		
ODPOVĚDNÝ PROJEKTANT STAVBY	NAVRHL, VYPRACOVAL	ÚČEL	ZPD
BC. JAN TOUŠ 	BC. JAN TOUŠ 	DATUM	10/2018
KRAJ: KARLOVARSKÝ	KATASTRÁLNÍ ÚZEMÍ: AŠ	MĚŘITKO	1:1000
		FORMÁTY	5 x A4
III/216 1 OPRAVA SILNICE AŠ, STUDENTSKÁ UL.		ČÁST A.	PARÉ
ČÁST PD	SOUHRNNÉ ŘEŠENÍ STAVBY	PRÍL.	
NÁZEV PŘÍLOHY	KATASTRÁLNÍ SITUACE	3.	