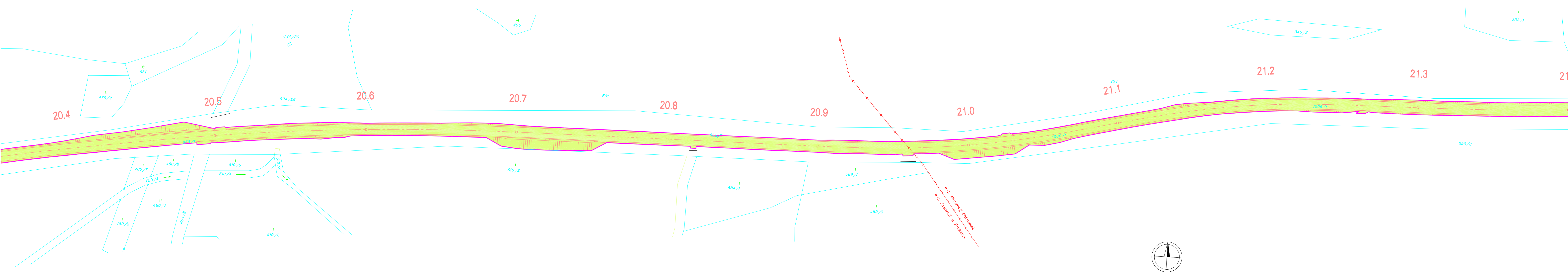




KATASTRÁLNÍ ÚZEMÍ:
Javorná u Toužimi, Německý Chloumek

LEGENDA KATASTRÁLNÍ MAPY:

- 1259/23 Hranice parcel
- Slučková hranice
- k.ú. Bochov Hranice k.ú.
- Hranice trvalého záboru
- Hranice dočasného záboru



Výškový systém: Bpv Souřadnicový systém: S-JTSK

Číslo zakázky: 17 197 00	HIP: Ing. Martin HAVLÍK 602619782, mha@pontex.cz	 Praha 4, Bězová 1656, 147 14
Schválil:	Zodp. projektant:	
Tech. kontrola: Ing. Jan HRACHOVEC 730857686, hrachovec@vpupraha.cz	Vypracoval: Ing. Tereza ŠNOUROVÁ 604220702, snourova@vpupraha.cz	 VPO DECO PRÁHA s.r.o. Podobanská 1014/25, 160 00, Praha 6

Objednatel: KSÚS Karlovarského kraje	Obec: BOCHOV, HLINKY	Kraj: KARLOVARSKÝ
Akce: II/208 MODERNIZACE SILNICE HLINKY-BOCHOV	Datum: 12/2017	Stupeň: DSP/PDPS
Část: G.1 ZÁBOROVÝ ELABORÁT	Souprava:	Č. přílohy: 2.7
Příloha: SITUACE ZÁBORU km 20.400 – 21.380 1:1000		