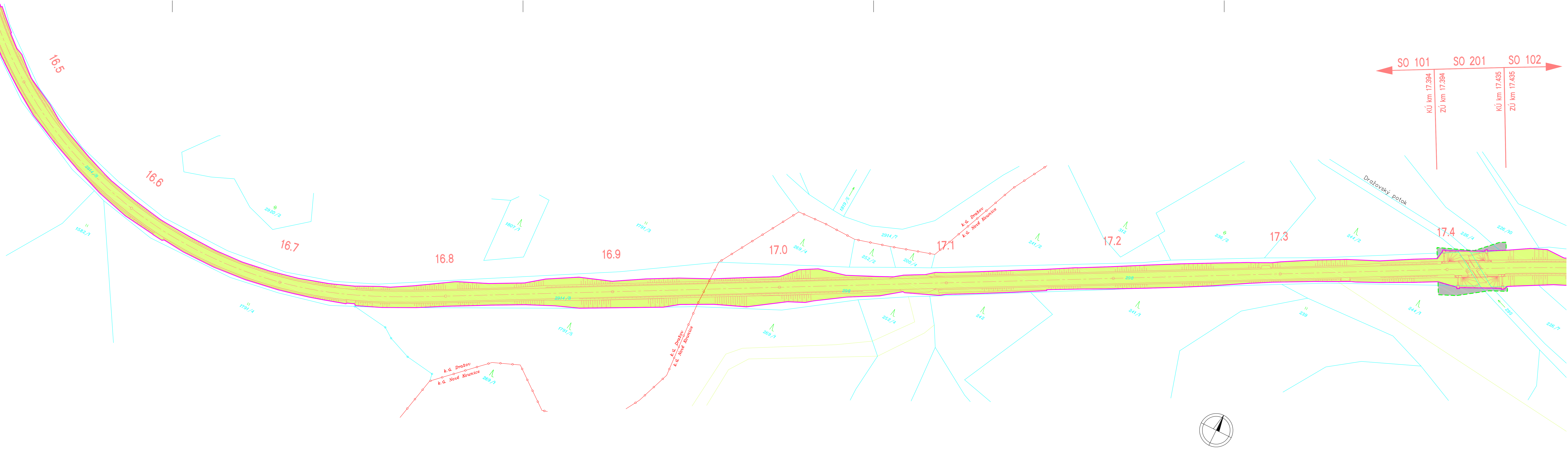




KATASTRÁLNÍ ÚZEMÍ:  
Dražov, Nové Kounice

- LEGENDA KATASTRÁLNÍ MAPY:
- 1259/23 Hranice parcel
  - Slučková hranice
  - k.ú. Bochov Hranice k.ú.
  - Hranice trvalého záboru
  - Hranice dočasného záboru



Výškový systém: Bpv		Souřadnicový systém: S-JTSK	
Číslo zakázky: 17 197 00	HIP: Ing. Martin HAVLÍK 602619782, mha@pontex.cz	 Praha 4, Březová 1656, 147 14	
Schválil:	Zodp. projektant:		
Tech. kontrola: Ing. Jan HRACHOVEC 730857686, hrachovec@vpupraha.cz	Vypracoval: Ing. Tereza ŠNOUROVÁ 604220702, snourova@vpupraha.cz	 Výš. úřad Praha 4, s. r. o. Podobanská 1014/25, 150 00, Praha 6	
Objednatel: KSÚS Karlovarského kraje	Obec: BOCHOV, HLINKY	Kraj:	KARLOVARSKÝ
Akce: II/208 MODERNIZACE SILNICE HLINKY-BOCHOV G.1 ZÁBOROVÝ ELABORÁT		Datum	Stupeň
		12/2017	DSP/PDPS
Část: G.1 ZÁBOROVÝ ELABORÁT		Souprava	Č. přílohy
Příloha: SITUACE ZÁBORU km 16.500 – 17.394 1:1000			2.3