



Kontrola Zakázek DTM

*Kontrola založení, akceptace zakázek
Stažení akceptačního protokolu*





Kontrola Zakázek DTM

- **Kontrola existence zakázky**

Zakázka DTM v systému existuje, pokud je její záznam nalezen v Evidenci zakázek.

- **Kontrola akceptace zakázky**

Zakázka DTM je akceptována, pokud se v daném systému nachází ve stavu **Zpracování** nebo **Uzavřeno**.



Kontrola Zakázek DTM

• Postup kontroly

- Spuštění Geoportálu DMVS KK
URL: <http://geoportal.kr-karlovarsky.cz/web/>
URL (DTM): <http://geoportal.kr-karlovarsky.cz/zakazka>
- Registrace
- Přihlášení
- Spuštění Modulu Zakázka DTM
- Spuštění Evidence zakázek
- Vyhledání konkrétní zakázky
- Kontrola existence, popř. akceptace zakázky
- Stažení akceptačního protokolu

Registrace krok za krokem

Přihlásit se | **Registrovat se**

Kontakty

Nápověda

Hledat na geoportálu



MODUL ZAKÁZKA - DTM KARLOVARSKÉHO KRAJE

Cesta: Geoportál DMVS » Modul ZAKÁZKA

- Domů
- Kontakty

Nová verze Směrnice DTM DMVS KK

25. února 2015 13:00

V Modulu ZAKÁZKA DTM Karlovarského kraje byla publikována nová verze Směrnice DTM DMVS KK. Směrnice je dostupná v sekci **Dokumenty**. Platnost nové verze směrnice je od 1. 3. 2015. Do 31. 3. 2015 je stanoveno přechodné období pro možné odevzání Zakázek DTM dle předchozí verze směrnice. Změny ve směrnici budou prezentovány na semináři k DTM konaném 26. 2. 2015.

V době od 15:00 - 19:00 probíhá údržba aplikace.

Novinky

Seznam všech novinek

Výdej dat

Výdej dat z ÚMPS proveďte podle následujících kroků:

- Přihlášení k portálu (výdej slouží pouze registrovaným uživatelům).
- Založení nové zakázky DTM a vyplnění požadovaných údajů.
- Zadání rozsahu pro výdej dat v mapovém klientovi.
- Potvrzení žádosti výdej dat.

Na základě potvrzení žádosti o výdej dat Vám budou připravena data ÚMPS ke stažení. O připravených datech ke stažení budete automaticky informováni e-mailem, který jste zadali při registraci. Podrobný postup podání žádosti o výdej dat je uveden v dokumentu Požadavek na výdej dat.

Optimalizováno pro webové prohlížeče Internet Explorer 8 a vyšší, Mozilla Firefox, Google Chrome, Opera.



EVROPSKÁ UNIE
EVROPSKÝ FOND PRO REGIONÁLNÍ ROZVOJ
ŠANCE PRO VÁŠ ROZVOJ



MINISTERSTVO
PRO MÍSTNÍ
ROZVOJ ČR



Registrace krok za krokem

Nový uživatel

Přihlašovací jméno	
Přihlašovací jméno	*
Heslo	
Heslo	*
Potvrzení hesla	*
Základní údaje	
Títul	
Jméno	*
Příjmení	*
Účel registrace	*
Poznámka	
Adresa	
E-mail	*
Ulice	*
Město	*
PSČ	*
Stát	
Telefon	*
Fax	
Firma	
IČO	
DIČ	
Bankovní účet	
Dodací adresa	
Dodací adresa shodná s registrační <input checked="" type="checkbox"/>	

přihlašovací údaje

osobní údaje

kontaktní údaje

výběr role

Přístup do Modulu ZAKÁZKA

Požadovaná role	<input type="checkbox"/> Geodet
	<input type="checkbox"/> Projektant
	<input checked="" type="checkbox"/> Partner
	<input type="checkbox"/> Stavební úřad
Organizace	<input type="radio"/> Založení nové
	<input checked="" type="radio"/> Výběr existující
Organizace	ČEZ Distribuce, a.s. *
Územní omezení	
<input type="button" value="uložit"/> <input type="button" value="zpět"/>	

výběr organizace



Registrace krok za krokem

- **Dokončení registrace**

- Schválení registrace ze strany správce DMVS KK
- Přiřazení uživatelské role (dle oprávnění)
- Odeslání informačního emailu
 - na zadaný email uživatele
- Přihlášení na Geoportál DMVS KK



Přihlášení

Přihlásit se | Registrovat se

Kontakty

Nápověda

Hledat na geoportálu



MODUL ZAKÁZKA - DTM KARLOVARSKÉHO KRAJE

Cesta: Geoportál DMVS » Modul ZAKÁZKA

- Domů
- Kontakty

Nová verze Směrnice DTM DMVS KK

25. února 2015 13:00

V Modulu ZAKÁZKA DTM Karlovarského kraje byla publikována nová verze Směrnice DTM DMVS KK. Směrnice je dostupná v sekci **Dokumenty**. Platnost nové verze směrnice je od 1. 3. 2015. Do 31. 3. 2015 je stanoveno přechodné období pro možné odevzání Zakázek DTM dle předchozí verze směrnice. Změny ve směrnici budou prezentovány na semináři k DTM konaném 26. 2. 2015.

V době od 15:00 - 19:00 probíhá údržba aplikace.

Novinky

[Seznam všech novinek](#)

Výdej dat

Výdej dat z ÚMPS proveďte podle následujících kroků:

- Přihlášení k portálu (výdej slouží pouze registrovaným uživatelům).
- Založení nové zakázky DTM a vyplnění požadovaných údajů.
- Zadání rozsahu pro výdej dat v mapovém klientovi.
- Potvrzení žádosti výdej dat.

Na základě potvrzení žádosti o výdej dat Vám budou připravena data ÚMPS ke stažení. O připravených datech ke stažení budete automaticky informováni e-mailem, který jste zadali při registraci. Podrobný postup podání žádosti o výdej dat je uveden v dokumentu Požadavek na výdej dat.

Optimalizováno pro webové prohlížeče Internet Explorer 8 a vyšší, Mozilla Firefox, Google Chrome, Opera.



EVROPSKÁ UNIE
EVROPSKÝ FOND PRO REGIONÁLNÍ ROZVOJ
ŠANCE PRO VÁŠ ROZVOJ



MINISTERSTVO
PRO MÍSTNÍ
ROZVOJ ČR



Přihlášení

Přihlášení

Prosím zadejte přihlašovací jméno a heslo. [Registrujte se](#), pokud nemáte vytvořený účet. Pokud jste zapomněli své heslo, můžete si [nechat vygenerovat nové heslo](#).

Vaše údaje

Přihlašovací jméno

Heslo

- Zapamatovat přihlášení.
- Jsem zaměstnancem Karlovarského kraje.

Přihlásit

Spuštění Modulu Zakázka



GEOPORTÁL DMVS KARLOVARSKÉHO KRAJE

Vítejte martin_sourek ! | Odstavit

Kontakty

Nápověda

Hledat na geoportálu

Cesta: Geoportál DMVS

Geoportál DMVS

Mapa

Veřejné mapové kompozice

Mapové služby

Datové sady

Vyhledávání

Objednávka dat

Videopasport

Administrace

Můj účet




Mobilní verze

Geoportál DMVS Karlovarského kraje



Mapa



Veřejné mapové kompozice



Mapové služby



Datové sady



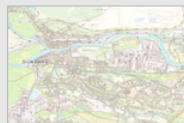
Vyhledávání



Objednávka dat

sekce DTM

Nejpoužívanější



Účelová katastrální mapa



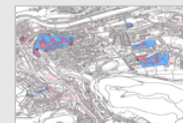
Digitální technická mapa



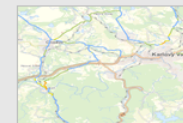
Modul Zakázka



ÚAP - problémy



Majetek



Proměnné parametry 2015

Spuštění Evidence zakázek

Vítejte martin_sourek ! | Odměnit

Kontakty

Nápověda

Hledat na geoportálu



MODUL ZAKÁZKA - DTM KARLOVARSKÉHO KRAJE

Cesta: Geoportál DMVS » Modul ZAKÁZKA

- Domů
- Mapa
- Zakázky DTM
- Dokumenty
- Výdej
- Stavební úřad
- Mapové služby
- Přehledy
- Statistiky
- Často kladené dotazy
- Kontakty

Aktualizace Modulu ZAKÁZKA

28. července 2015 13:58

Od úterý 28. 7. 2015 od 15 hodin do středy 29. 7. 2015 do 10 hodin bude probíhat aktualizace Modulu ZAKÁZKA. V této době může docházet k odstávkám jednotlivých služeb a aplikací. Po dokončení aktualizace doporučujeme provést pročištění paměti prohlížeče. V případě problémů kontaktujte technickou podporu.

V době od 15:00 - 19:00 probíhá údržba aplikací.

Novinky

Seznam všech novinek

Výdej dat

Výdej dat z ÚMPS proveďte podle následujících kroků:

- Přihlášení k portálu (výdej slouží pouze registrovaným uživatelům).
- Založení nové zakázky DTM a vyplnění požadovaných údajů.
- Zadání rozsahu pro výdej dat v mapovém klientovi.
- Potvrzení žádosti výdej dat.

Na základě potvrzení žádosti o výdej dat Vám budou připravena data ÚMPS ke stažení. O připravených datech ke stažení budete automaticky informováni e-mailem, který jste zadali při registraci. Podrobný postup podání žádosti o výdej dat je uveden v dokumentu [Požadavek na výdej dat](#).

Optimalizováno pro webové prohlížeče Internet Explorer 8 a vyšší, Mozilla Firefox, Google Chrome, Opera.



EVROPSKÁ UNIE
EVROPSKÝ FOND PRO REGIONÁLNÍ ROZVOJ
ŠANCE PRO VÁŠ ROZVOJ



MINISTERSTVO
PRO MÍSTNÍ
ROZVOJ ČR



Evidence zakázek

Evidence zakázek

Evidence zakázek

Počet vypsaných záznamů: 100, celkem: 2307

Id: Název: Stav: Žadatel: Partner:
Číslo stavby: Správce: Vypsat vše: Hledat

Id	Název	Stav	Žadatel	Organizace	Partner	Změna
2481	ROZ, Haziov, plynovodní přípojka	Data ke kontrole	Ing. David Havel	Geoing Plzeň, spol. s r.o.	RWE	29. 6. 2016
2480	VPI_Habartov_Karla_Capka-př...	Vydáno	Pert Janele	Středočeská geodézie s....	CETIN	29. 6. 2016
2479	Zruč-Senec, PS, Senec, p.č.26...	Výběr území	Mgr. Pavel Kněžický	HRDLICKA spol. s r. o.	ČEZ	27. 6. 2016
	olade_hala_DHL...	Uzavřeno	Pert Janele	Středočeská geodézie s....	CETIN	28. 6. 2016
	a 3914,kNN	Vydáno	Ing. Denisa Petříková	GKS-geodetická kancelá...	ČEZ	24. 6. 2016
2476	Mezihorská, kúlna na p.p.č. 20...	Chyba příjmu	Ing. Tomáš Procházka	GS Geodetické služby, s....	Ostatní - soukromý subj.	28. 6. 2016
2475	PREL K. Vary, ul. Počernická, ...	Uzavřeno	Ing. Karel Turžín	Ing. Karel Turžín, geodeti...	RWE	28. 6. 2016
2474	Hranice, Luční 629	Vydáno	Ing. Dor			23. 6. 2016
2473	D_Rychnov_překl_VO_2et	Vydáno	Pert Jar			23. 6. 2016
2472	Velká Hleďsebe, Riviera vNN	Vydáno	Daniel Klas	Jana Chadová - geodetic...	ČEZ	23. 6. 2016
2471	Ostrov, KV, Hroznětínská, p.p.č...	Vydáno	Daniel Klas	Jana Chadová - geodetic...	ČEZ	23. 6. 2016
2470	Karlovy Vary, Dvory-vodovod k...	Chyba příjmu	ING JAN NÁDVORNÍK	ING. JAN NÁDVORNÍK	Ostatní - soukromý subj.	29. 6. 2016
2469	Pernink, Kostelní VO, aktualizace	Uzavřeno	Daniel Klas	Jana Chadová - geodetic...	Ostatní - soukromý subj.	23. 6. 2016
2468	KV-Lidl	Zpracování	Pert Janele	Středočeská geodézie s....	CETIN	30. 6. 2016
2467	PVDSL5C_E05_K_JACH46_MET	Uzavřeno	Pert Janele	Středočeská geodézie s....	CETIN	29. 6. 2016
2466	Svatava, ppč.71/5	Vydáno	Ing. Denisa Petříková	GKS-geodetická kancelá...	ČEZ	21. 6. 2016
2465	Nové Hamry, KV, vVN	Uzavřeno	Robin Baum	Robin Baum-geodetické ...	ČEZ	29. 6. 2016
2464	Abertamy,KV,Na Větrově,p.č.5...	Vydáno	Robin Baum	Robin Baum-geodetické ...	ČEZ	21. 6. 2016
2463	K.Vary, vedení VN, 22kV, K.Var...	Uzavřeno	Daniel Klas	Jana Chadová - geodetic...	ČEZ	22. 6. 2016
2462	Nejdek, Pozorka, vNN	Vydáno	Robin Baum	Robin Baum-geodetické ...	ČEZ	22. 6. 2016
2461	Budova na p.p.č.290	Uzavřeno	Ing. Miroslav Balatka	Ing.Miroslav Balatka	Ostatní - soukromý subj.	22. 6. 2016

1 2 3 4 5 >

vyhledání podle čísla zakázky

vyhledání podle čísla stavby

Zakázka DTM

Evidence zakázek

Celkem záznamů: 1

Id: 2158 Název: Stav: Žadatel: Partner:

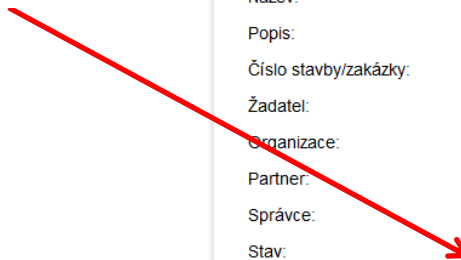
Číslo stavby: Správce: Vypsát vše:

Id	Název	Stav	Žadatel	Organizace	Partner	Změna
2158	Bochov, KV, Mirovice, p.p.č.726...	Uzavřeno <input checked="" type="checkbox"/>	Daniel Klas	Jana Chadová - geodetic...	ČEZ	7. 3. 2016

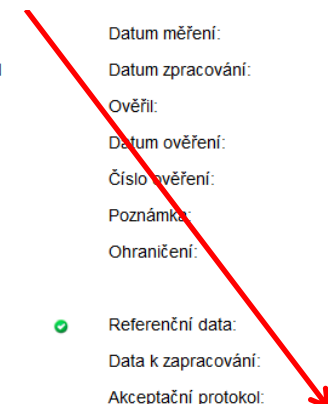
Základní informace **akceptační protokol**

Id:	2158	Datum měření:	2. 3. 2016
Název:	Bochov, KV, Mirovice, p.p.č.726, KNN	Datum zpracování:	3. 3. 2016
Popis:		Ověřil:	Ing. Jiří Pánek
Číslo stavby/zakázky:	IP-12-0003870	Datum ověření:	3. 3. 2016
Žadatel:	Daniel Klas	Číslo ověření:	c2929/2016
Organizace:	Jana Chadová - geodetické práce	Poznámka:	
Partner:	ČEZ Distribuce, a.s.	Ohraničení:	<input type="button" value="Zobrazit v mapě"/>
Správce:	Kateřina Růžková		<input type="button" value="Stáhnout ohraničení"/>
Stav:	Uzavřeno <input checked="" type="checkbox"/> <small>info</small>	Referenční data:	<input type="button" value="Stáhnout data"/>
Datum založení:	3. 3. 2016	Data k zpracování:	<input type="button" value="Stáhnout data"/>
Formát DGN:	v7	Akceptační protokol:	<input type="button" value="Stáhnout protokol"/>
Typ zakázky:	DSPS	Poslední změna:	07:44 - 7. 3. 2016
Projektant:			
Okres:	Karlovy Vary		
Obce:	Bochov		

stav zakázky



akceptační protokol



Stavy Zakázek DTM

Založení	Zakázka byla založena
Výběr území	Zpracovatel zakázky vybírá zájmové území
Vydáno	Vydaná referenční data zakázky
Data ke kontrole	Zpracovatel nahrál aktualizací data ke kontrole
Chyba příjmu	Chyba v aktualizacích datech
Zpracování	Aktualizační data přijata ke zpracování – vystaven <u>akceptační protokol</u>
Uzavřeno	Aktualizační data zpracována v datovém skladu
Zrušeno	Zakázka byla zrušena