

Výdej dat z Evidence zakázek Modulu ZAKAZKA

Postup žádosti o poskytnutí dat

- Registrace do Modulu ZAKAZKA
- Přihlášení do Modulu ZAKAZKA
- Spuštění aplikace Evidence zakázek
- Založení nové Zakázky DTM
- Zadání rozsahu pro výdej dat v mapovém klientovi
- Žádost o výdej dat
- Stažení dat

Zrušení zakázky (popis případného zrušení zakázky)

Data z datového skladu DTM jsou vydávána jen registrovaným uživatelům. K registraci slouží registrační formulář v Modulu ZAKAZKA.

[Mapa](#)[Zakázky DTM](#)[Dokumenty](#)[Služby](#)[Výdej](#)[Kontakty](#)

Pilotní provoz

26. března 2013 12:48



Pilotní provoz Modulu ZAKÁZKA Karlovarského kraje byl spuštěn dne 1. 4. 2013 a bude ukončen dne 31. 12. 2013. V rámci pilotního provozu je spuštěna Evidence zakázek DTM, která slouží pro výdej dat účelové mapy povrchové situace (ÚMPS) formou zakázky DTM a následně pro zpětný příjem aktualizovaných dat ÚMPS do DTM V rámci pilotního provozu jsou na jednotlivých zakázkách DTM evidovány pouze základní údaje **více...**



Pilotní provoz

Novinky

[Seznam všech novinek](#)

Výdej dat

Výdej dat z ÚMPS proveďte podle následujících kroků:

- Přihlášení k portálu (výdej slouží pouze registrovaným uživatelům).
- Založení nové zakázky DTM a vyplnění požadovaných údajů.
- Zadáání rozsahu pro výdej dat v mapovém klientovi.
- Potvrzení žádosti výdej dat.

Na základě potvrzení žádosti o výdej dat Vám budou připravena data ÚMPS ke stažení. O připravených datech ke stažení budete automaticky informováni e-mailem, který jste zadali při registraci. Podrobný postup podání žádosti o výdej dat je uveden v dokumentu [Požadavek na výdej dat](#).

Optimalizováno pro webové prohlížeče Internet Explorer 8 a vyšší, Mozilla Firefox, Google Chrome, Opera.

Registrace

Pokud ještě nemáte účet, můžete se [registrovat](#).

Registrace do Modulu ZAKAZKA

V Modulu ZAKAZKA jsou definovány tyto uživatelské role

- Geodet
- Projektant
- Partner
- Správce datového skladu DTM
- Správce Modulu ZAKAZKA

Pole v registračním formuláři označená * jsou povinné údaje.

[Mapa](#)[Zakázky DTM](#)[Dokumenty](#)[Služby](#)[Výdej](#)[Kontakty](#)

Vytvoření nového účtu

Zadejte údaje do formuláře níže. Po odeslání požadavku Vám bude zaslán verifikační e-mail. Po ověření e-mailové adresy a schválení Vaší registrace bude možné se přihlásit.

Uživatelská role: Žadatel o data ÚMPS Partner
 Geodet
 Projektant

Osobní údaje

Titul před:
Jméno: *
Příjmení: *
Titul za:
E-mail: *
Telefon: *

Údaje o organizaci

Organizace: Založení nové Výběr existující
Název organizace: *
IČO: *
Město, obec: *
Ulice, Čp: *
PSČ: *

Přístupové údaje

Uživatelské jméno: *

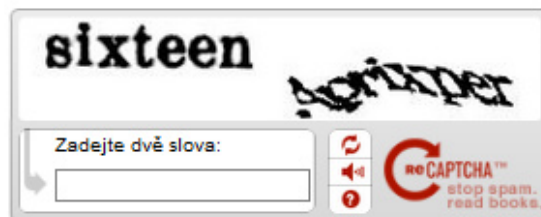
Heslo: * Heslo musí být minimální délky 5 znaků.

Potvrzení hesla: *

Souhlas se zpracováním osobních údajů

Uděluji v souladu se zákonem č.101/2000Sb. o ochraně osobních údajů, ve znění pozdějších předpisů, souhlas se zpracováním osobních údajů, které poskytují v rámci své registrace a následných kroků na **Modulu ZAKÁZKA - DTM Karlovarského kraje**.

Souhlas se zpracováním osobních údajů



Registrovat

GEOREAL spol. s r.o.
www.georeal.cz
dmvs@georeal.cz

Obr. 3 – Registrační formulář 2

Po vyplnění požadovaných registračních údajů bude uživateli na uvedenou emailovou adresu doručena zpráva s potvrzovacím odkazem (linkem).

Po potvrzení verifikačního emailu správce datového skladu DTM dokončí registraci uživatele.

Po úspěšné registraci bude uživateli doručen automaticky vygenerovaný email informující o dokončení registrace.



The screenshot shows the website interface for 'Modul ZAKÁZKA - DTM Karlovarského kraje'. At the top right, there are links for 'Přihlásit' and 'Registrovat'. Below the header is a navigation menu with icons and labels: 'Mapa', 'Zakázky DTM', 'Dokumenty', 'Služby', 'Výdej', and 'Kontakty'. A central white box contains the message: 'Potvrzovací email zaslán' followed by 'Na zadanou adresu byl zaslán potvrzovací e-mail. Po jeho doručení aktivujte účet kliknutím na kontrolní odkaz.' In the bottom right corner, the company information is displayed: 'GEOREAL spol. s r.o.', 'www.georeal.cz', and 'dmvs@georeal.cz'.

Obr. 4 – Informace o odeslání potvrzovacího emailu



dmvs@georeal.cz

Modul ZAKÁZKA - DTM Karlovarského kraje - potvrzení e-mailu

Dnes 26. 4. 2013, 13:25:32

Komu: martins9@seznam.cz



Děkujeme Vám za registraci v aplikaci **Modul ZAKÁZKA - DTM Karlovarského kraje**.

Zadané údaje:

- Uživatelské jméno: JanHonza
- Uživatelská role: Geodet
- Titul:
- Jméno: Jan
- Příjmení: Honza
- Titul:
- Telefon: 123 456 789
- Název organizace: Georeal s.r.o.

Pro potvrzení, že Vám patří tato e-mailová adresa, klikněte prosím na následující odkaz:

<http://mapy.georeal.cz/portaldtmkk/Users/Account/ChallengeEmail?nonce=KaFgloyt68zgaiTD6BnUMIJmPCIHGdYXFsjhKebXhPwrf4CHqfW2uL4jeT09TNaY5yabDotfUVsvec7B1icAm94d5IMdzrssLyTvAzouAol>

Upozornění:

Někteří uživatelé freemailových služeb (např. Seznam.cz, centrum.cz, ...) mohou mít problém s funkčností odkazu. V takovém případě adresu jednoduše zkopírujte (označit a stisknout kombinaci Ctrl+C) a vložte (Ctrl+V) do pole s adresou ve vašem prohlížeči.

Pokud budete mít potíže, nebo chcete nahlásit jiný problém, prosím [kontaktujte nás](#).

GEOREAL spol. s r.o.
Hálkova 12, Plzeň
+420 377 237 343
dmvs@georeal.cz

Modul ZAKÁZKA - DTM Karlovarského kraje

[Přihlásit](#) [Registrovat](#)



Mapa

Zakázky DTM

Dokumenty

Služby

Výdej

Kontakty

Úspěšná verifikace e-mailu


Váš e-mail byl potvrzen. Vyčkejte na aktivaci účtu správcem systému. O aktivaci účtu budete informováni e-mailem.

GEOREAL spol. s r.o.

www.georeal.cz

dmvs@georeal.cz

Obr. 6 – Informace o úspěšné verifikaci emailové adresy



dmvs@georeal.cz
Modul ZAKÁZKA - DTM Karlovarského kraje - účet aktivován
Dnes 26. 4. 2013, 13:40:36
Komu: martins9@seznam.cz

☆

Váš účet s uživatelským jménem 'JanHonza' byl aktivován.
Ke svému účtu se můžete přihlásit na aplikaci [Modul ZAKÁZKA - DTM Karlovarského kraje](#).

GEOREAL spol. s r.o.
Hálkova 12, Plzeň
+420 377 237 343
dmvs@georeal.cz

Obr. 7 – Náhled informativního emailu o aktivaci účtu

Přihlášení do Modulu ZAKAZKA

Modul ZAKÁZKA - DTM Karlovarského kraje

Přihlásit [Registrovat](#)

[Mapa](#) [Zakázky DTM](#) [Dokumenty](#) [Služby](#) [Výdej](#) [Kontakty](#)

Pilotní provoz

26. března 2013 12:48

Pilotní provoz Modulu ZAKÁZKA Karlovarského kraje byl spuštěn dne 1. 4. 2013 a bude ukončen dne 31. 12. 2013. V rámci pilotního provozu je spuštěna Evidence zakázek DTM, která slouží pro výdej dat účelové mapy povrchové situace (ÚMPS) formou zakázky DTM a následně pro zpětný příjem aktualizovaných dat ÚMPS do DTM V rámci pilotního provozu jsou na jednotlivých zakázkách DTM evidovány pouze základní údaje [více...](#)

Pilotní provoz

Novinky

[Seznam](#) všech novinek

Výdej dat

Výdej dat z ÚMPS proved'te podle následujících kroků:

- Přihlášení k portálu (výdej slouží pouze registrovaným uživatelům).
- Založení nové zakázky DTM a vyplnění požadovaných údajů.
- Zadání rozsahu pro výdej dat v mapovém klientovi.
- Potvrzení žádosti výdej dat.

Na základě potvrzení žádosti o výdej dat Vám budou připravena data ÚMPS ke stažení. O připravených datech ke stažení budete automaticky informováni e-mailem, který jste zadali při registraci. Podrobný postup podání žádosti o výdej dat je uveden v dokumentu [Požadavek na výdej dat](#).

Optimalizováno pro webové prohlížeče Internet Explorer 8 a vyšší, Mozilla Firefox, Google Chrome, Opera.

Spuštění aplikace Evidence zakázek

Modul ZAKÁZKA - DTM Karlovarského kraje JanHonza [Odhlásit]

Mapa **Zakázky DTM** Dokumenty Služby Kontakty

Modul ZAKÁZKA 26. března 2013 12:47

Modul ZAKÁZKA Karlovarského kraje slouží pro poskytování služeb partnerům projektu. V rámci realizační fáze projektu, tj. do data 31. 12. 2013 (pilotní provoz), slouží pouze pro zajišťování služeb aktivním partnerům projektu. Pro aktivní partnery jsou služby zajišťovány na základě Metodického řádu DTM DMVS Karlovarského kraje, který byl zpracován ve spolupráci mezi následujícími subjekty - Karlovarský kraj; ČEZ Distribuce, a. s. [více...](#)

Pilotní provoz





Novinky
[Seznam všech novinek](#)

Výdej dat
Výdej dat z ÚMPS proveďte podle následujících kroků:

- Přihlášení k portálu (výdej slouží pouze registrovaným uživatelům).
- Založení nové zakázky DTM a vyplnění požadovaných údajů.
- Zadání rozsahu pro výdej dat v mapovém klientovi.
- Potvrzení žádosti výdej dat.

Na základě potvrzení žádosti o výdej dat Vám budou připravena data ÚMPS ke stažení. O připravených datech ke stažení budete automaticky informováni e-mailem, který jste zadali při registraci. Podrobný postup podání žádosti o výdej dat je uveden v dokumentu [Požadavek na výdej dat](#).

Optimalizováno pro webové prohlížeče Internet Explorer 8 a vyšší, Mozilla Firefox, Google Chrome, Opera.

 **INTEGROVANÝ
OPERAČNÍ
PROGRAM**  **EVROPSKÁ UNIE
EVROPSKÝ FOND PRO REGIONÁLNÍ ROZVOJ
ŠANCE PRO VÁS ROZVOJ**  **MINISTERSTVO
PRO MÍSTNÍ
ROZVOJ ČR**  **KARLOVARSKÝ
KRAJ**

GEOREAL spol. s r.o.
www.georeal.cz
dmvs@georeal.cz

Založení nové Zakázky DTM

Po kliknutí na možnost **nová zakázka** v Evidenci zakázek se spustí formulář pro založení nové Zakázky DTM.

Pole označená * jsou povinná. Jedná se o položky:

- Název zakázky
- Číslo stavby
- Investor.

Dále uživatel vybere obec/obce ze seznamu obcí, do jejichž územní působnosti spadá zájmové území. Případně uvede poznámku k zakázce.

System automaticky vygeneruje hodnoty pro pole:

- Číslo zakázky
- Žadatel
- Správce zakázky
- Stav zakázky
- Datum založení zakázky
- Typ výstupu.

Ostatní pole budou doplněny při nahrávání aktualizčních dat.

Modul ZAKÁZKA - DTM Karlovarského kraje

JanHonza [Odhlásit]



Mapa

Zakázky DTM

Dokumenty

Služby

Výdej

Kontakty

Evidence zakázek

Nová zakázka

[Žádný filtr] [Žádný filtr] [Žádný filtr] [Žádný filtr]

<u>Id</u>	<u>Název</u>	<u>Stav</u>	<u>Žadatel</u>	<u>Investor</u>	<u>Správce</u>	<u>Změněno</u>
22	Pokus RWE	Vydáno	Libuše Bažantová	RWE	Martin Sourek	10. 4. 2013
23	Aš - Moravská - č.p. 2471	Uzavřeno	Test - Geodet	ČEZ	Martin Sourek	10. 4. 2013
24	Cheb - Evropská - č.p. XXX	Zažádáno	Test - Geodet	ČEZ	Martin Sourek	11. 4. 2013
25	Pokus 2	Zadávání ohraničení	Test - Geodet	ČEZ	[Nepřřazeno]	12. 4. 2013
26	Hranice u Aše	Vydáno	Ing. Jan Rada	Soukromá FO	Martin Sourek	16. 4. 2013
27	POkus 3	Uzavřeno	Test - Geodet	Soukromá FO	Martin Sourek	18. 4. 2013

Obr. 10 – Nová zakázka



Mapa

Zakázky DTM

Dokumenty

Služby

Výdej

Kontakty

Založení nové zakázky

Nová zakázka

Obecné

Číslo zakázky:

Žadatel:

Správce zakázky:

Stav:

Datum založení:

Název: *

Číslo stavby: *

Investor: *

Typ výstupu:

Obce: +

Datum měření:

Datum zpracování měření:

Ověřil:

Poznámka:

Ohraničení:

Vydaná data:

Data ke kontrole:

Nový ÚOZI

Zobrazit v mapě

Stáhnout ohraničení

Stáhnout data

 Procházet...

Zažádat o vydání

Uložit

Zrušit změny

Zadání rozsahu pro výdej dat v mapovém klientovi

Mapový klient se spustí z příslušné zakázky po stisknutí volby **Vybrat v mapě**.

Uživatel se lokalizuje nad zájmové území a zakreslí ohraničení požadovaného rozsahu dat.

Zákres uloží a zažádá o vydání dat.

Stav zakázky se změní ze **Zadávání ohraničení** na **Zažádáno**.

Pokud uživatel potřebuje mapový výřez pro dvě nebo více oblastí, musí založit potřebný počet zakázek a vyhotovit aktualizací data zvlášť pro každou vytvořenou zakázku.

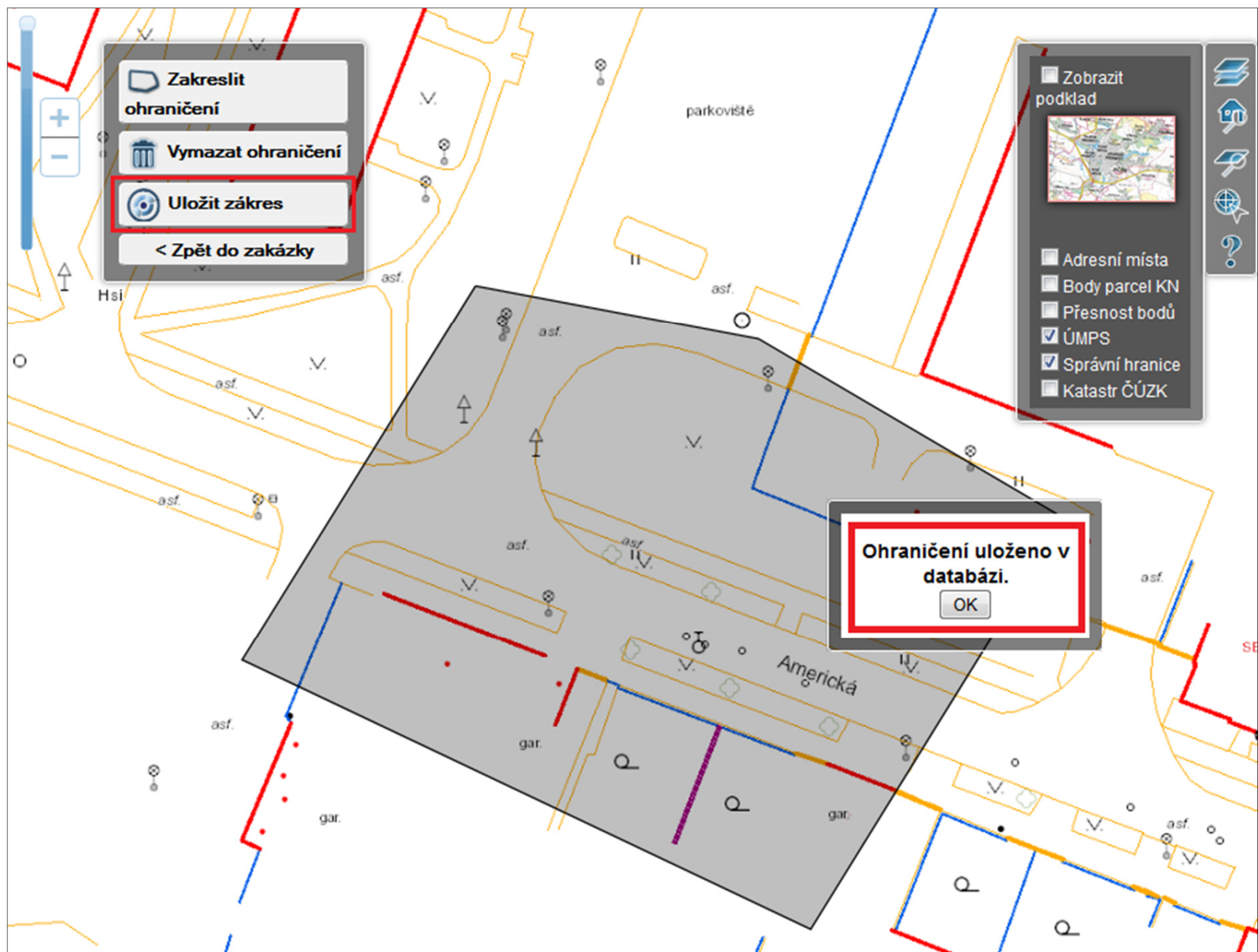
Nelze řešit více území v rámci jediné Zakázky DTM.

Zadání rozsahu pro výdej dat v mapovém klientovi

Obecné

Číslo zakázky:	30	Datum měření:	<input type="text"/>
Žadatel:	Jan Honza	Datum zpracování měření:	<input type="text"/>
Správce zakázky:	[Nepřřazeno]	Ověřil:	<input type="text"/>
Stav:	Zadávání ohraničení <small>info</small>		<input type="button" value="Nový ÚOZI"/>
Datum založení:	26. 4. 2013	Poznámka:	<input type="text" value="img"/>
Název:	<input type="text" value="zakázka"/> *	Ohraničení:	<input type="button" value="Vybrat v mapě"/>
Číslo stavby:	<input type="text" value="JH1"/> *		<input type="button" value="Stáhnout ohraničení"/>
Investor:	<input type="text" value="Soukromá fyzická osoba"/> *	Vydaná data:	<input type="button" value="Stáhnout data"/>
Typ výstupu:	Aktualizační	Data ke kontrole:	<input type="text"/> <input type="button" value="Procházet..."/>
Obce:	<input type="text"/> <input type="button" value="✚"/> Cheb <input type="button" value="✖"/>		



Obr. 12 – Spuštění mapového klienta



Obr. 13 – Mapový klient se zadaným ohrazením

Žádost o výdej dat

Obecné

Číslo zakázky:	30	Datum měření:	<input type="text"/>
Žadatel:	Jan Honza	Datum zpracování měření:	<input type="text"/>
Správce zakázky:	[Nepřřazeno]	Ověřil:	<input type="text"/>
Stav:	Zadávání ohraničení <small>info</small>		Nový ÚOZI
Datum založení:	26. 4. 2013	Poznámka:	img
Název:	<input type="text" value="zakázka"/> *	Ohraničení:	Zobrazit/Změnit
Číslo stavby:	<input type="text" value="JH1"/> *		Stáhnout ohraničení
Investor:	<input type="text" value="Soukromá fyzická osoba"/> *	Vydaná data:	Stáhnout data
Typ výstupu:	Aktualizační	Data ke kontrole:	<input type="text"/> Procházet...
Obce:	<input type="text" value="Cheb"/>  Cheb 		

Zažádat o vydání Uložit Zrušit změny

Obr. 14 – Žádost o vydání dat

Žádost o výdej dat

✓ Žádost o vydání dat uložena. Správcům datového skladu byl odeslán informační e-mail.

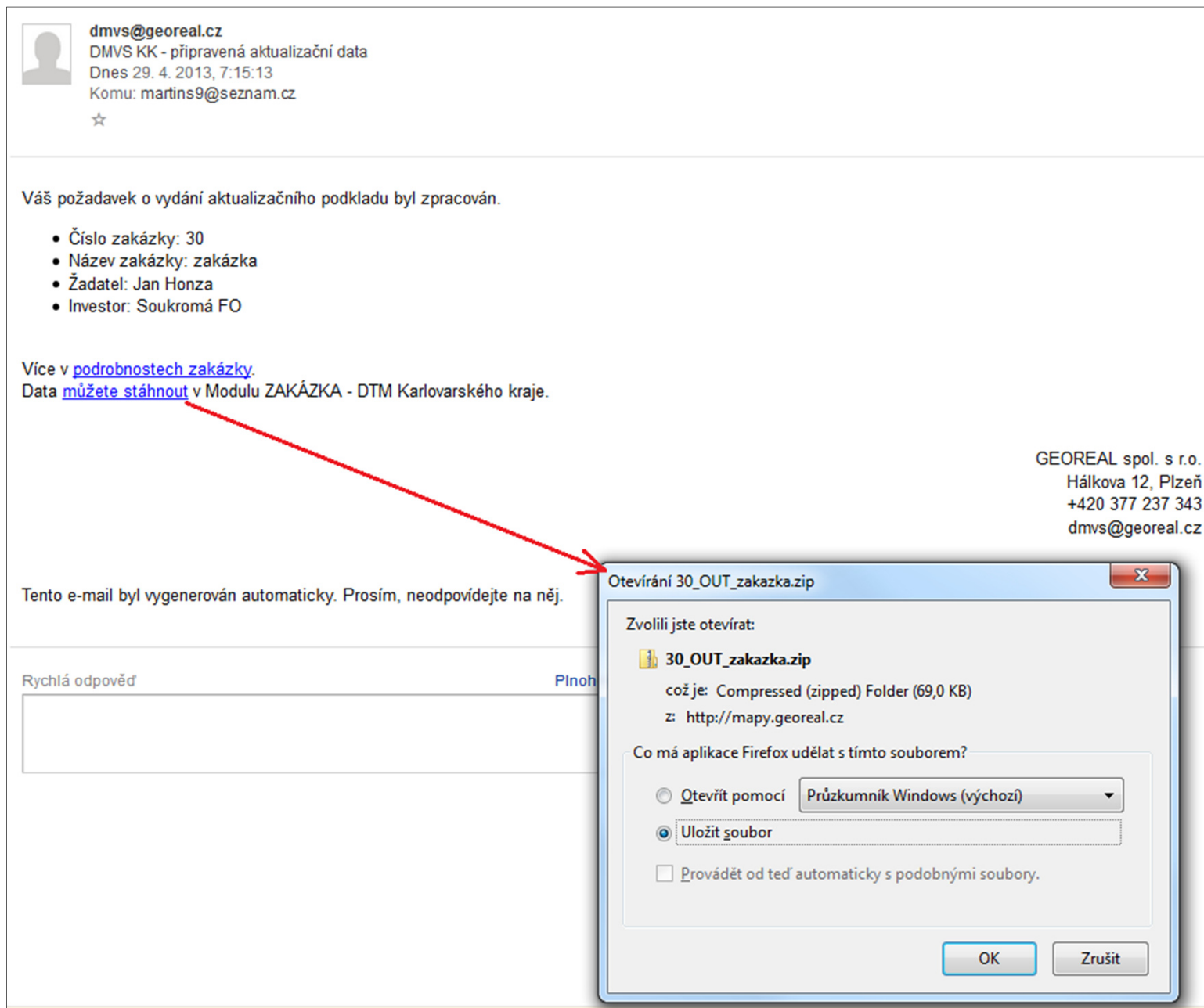
Obecné

Číslo zakázky:	30	Datum měření:	<input type="text"/>
Žadatel:	Jan Honza	Datum zpracování měření:	<input type="text"/>
Správce zakázky:	[Nepřřazeno]	Ověřil:	<input type="text"/>
Stav:	Zažádáno <small>info</small>		<input type="button" value="Nový ÚOZI"/>
Datum založení:	26. 4. 2013	Poznámka:	<input type="text" value="img"/>
Název:	<input type="text" value="zakázka"/> *	Ohraničení:	<input type="button" value="Zobrazit v mapě"/>
Číslo stavby:	<input type="text" value="JH1"/> *		<input type="button" value="Stáhnout ohraničení"/>
Investor:	<input type="text" value="Soukromá fyzická osoba"/> *	Vydaná data:	<input type="button" value="Stáhnout data"/>
Typ výstupu:	Aktualizační	Data ke kontrole:	<input type="text"/> <input type="button" value="Procházet.."/>
Obce:	<input type="text"/> <input type="button" value="✕"/> Cheb		

Obr. 15 – Úspěšná žádost o data

Stažení dat

Jakmile správce datového skladu DTM data připraví a nahraje k příslušné zakázce v Evidenci zakázek, aplikace odešle automaticky vygenerovaný email informující uživatele o vyhotovení dat. Po obdržení emailové zprávy si uživatel stáhne připravený datový balíček z Evidenze zakázek.



Obr. 16 – Náhled emailové zprávy informující o připravených datech ke stažení

Obecné

Číslo zakázky:	30	Datum měření:	<input type="text"/>	*
Žadatel:	Jan Honza	Datum zpracování měření:	<input type="text"/>	*
Správce zakázky:	Martin Šourek	Ověřil:	<input type="text"/>	*
Stav:	Vydáno <small>info</small>		Nový ÚOZI	
Datum založení:	26. 4. 2013	Poznámka:	<input type="text" value="test"/>	
Název:	<input type="text" value="zakázka"/>			*
Číslo stavby:	<input type="text" value="JH1"/>	Ohraničení:	Zobrazit v mapě	*
Investor:	<input type="text" value="Soukromá fyzická osoba"/>		Stáhnout ohraničení	*
Typ výstupu:	Aktualizační	Vydaná data:	Stáhnout data	
Obce:	<input type="text"/>	Data ke kontrole:	<input type="text"/>	Procházet
	Cheb			

Obr. 17 – Stažení dat z Evidence zakázek

Zrušení Zakázky DTM

Případné zrušení zakázky provede geodet nebo projektant odesláním emailu správci datového skladu DTM.

Ve zprávě bude uvedeno:

- Id (číslo) Zakázky DTM
- Název Zakázky DTM
- Žádost o zrušení
- Případně krátké odůvodnění žádosti (není povinné)

Zakázku následně zruší správce datového skladu DTM.